DATI TECNICI FUNZIONALI

AREE DI OCCUPAZIONE LAVORI	
PIAZZOLE	
ALLARGAMENTI	A21
STRADE DI ACCESSO ALLE AREE DI LAVORO	
MANUFATTI (Palizzate e sistemazioni superficiali)	
IMPIANTI	

CONFINI AMMINISTRATIVI

DATI CARATTERISTICI

DATI DI COSTRUZIONE

PRESSIONE MASSIMA DI ESERCIZIO (MOP) 24.0 bar

DATI GENERALI

DN 250 SP 4.78

LUNGHEZZA TOTALE IMPIANTO 27310.00 m.

FASE EMISSIONE AUTORIZZAZIONE UNICA

PLANIMETRIA 1:2000

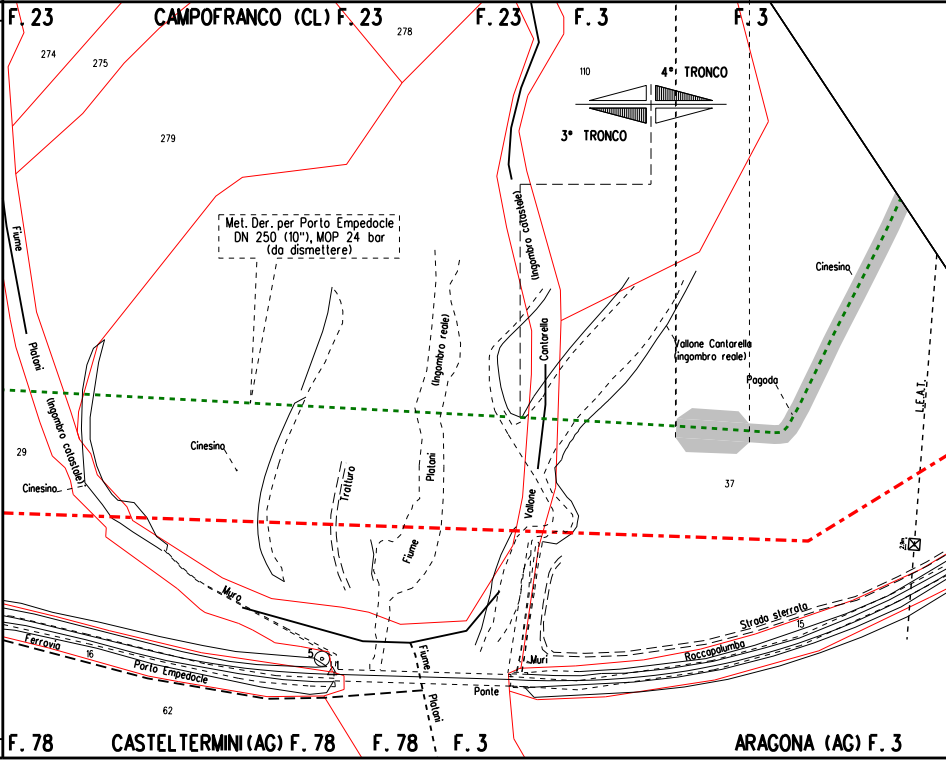
F. 23
CAMPOFRANCO (CL) F. 23
F. 23
F. 3
F. 3
274
275
278
279
110
4° TRONCO
3° TRONCO
Met. Der. per Porto Empedocle
DN 250 (10"), MOP 24 bar
(da dismettere)
Fiume
Platani
(Ingombro catastale)
(Ingombro reale)
(Ingombro catastale)
Cantarella
Vallone Cantarella
(ingombro reale)
Cinesino
Pagoda
L.E.A.T.
29
Cinesino
Cinesino
Tratturo
Platani
Fiume
Vallone
37
Muro
Ferrovia
16
Porto Empedocle
5
62
Fiume
Platani
Ponte
Muri
Strada sterrata
15
Roccapalumba
F. 78
CASTELTERMINI (AG) F. 78
F. 78
F. 3
ARAGONA (AG) F. 3

CONFINI AMMINISTRATIVI

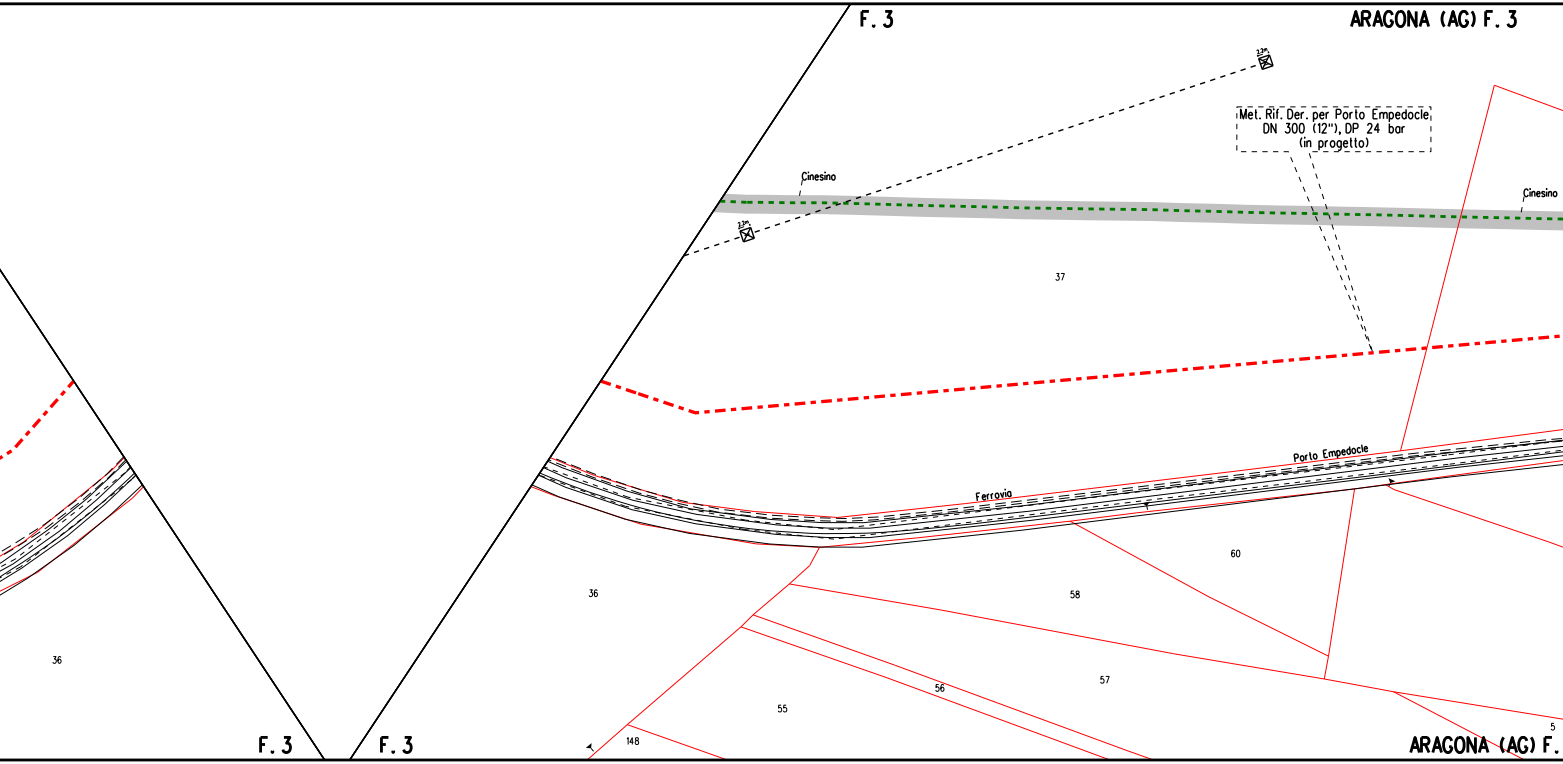
F. 3
ARAGONA (AG) F. 3
Met. Rif. Der. per Porto Empedocle
DN 300 (12"), DP 24 bar
(in progetto)
Cinesino
Cinesino
37
Ferrovia
Porto Empedocle
36
60
58
57
56
55
148
5
36
F. 3
F. 3
ARAGONA (AG) F.

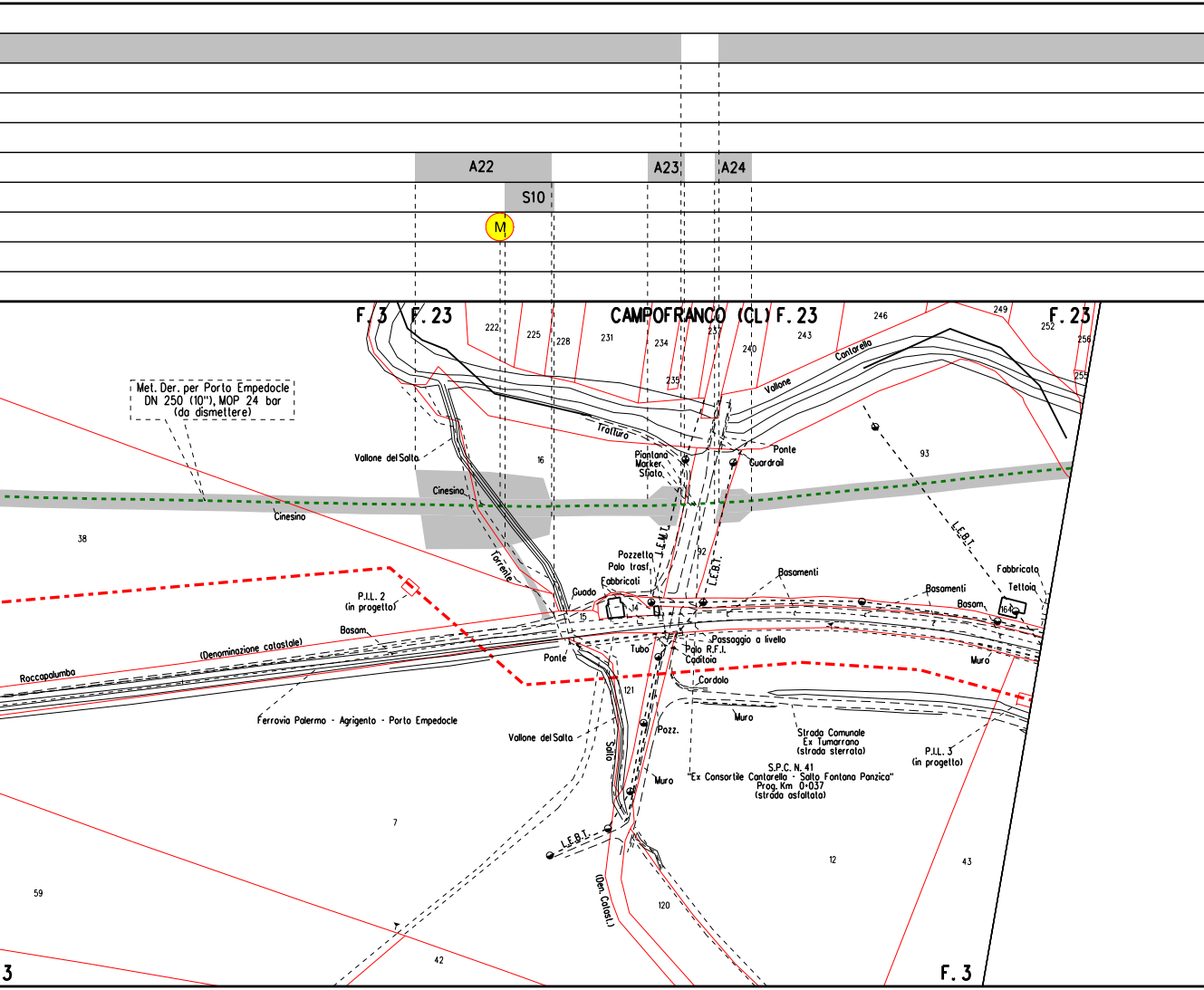
A22
A23
A24
S10
M
F.3
F.23
CAMPOFRANCO (CL) F.23
F.23
222
225
228
231
234
235
237
240
243
246
249
252
256
255
Met. Der. per Porto Empedocle
DN 250 (10"), MOP 24 bar
(da dismettere)
Vallone del Salto
16
Trattura
Piantana
Marker
Sfiato
Ponte
Guardrail
Vallone
Cantarella
93
Cinesino
Cinesino
38
Torrente
L.E.M.T.
92
L.E.B.T.
L.E.B.T.
Pozzetto
Palo trasf.
Fabbricati
Guado
Basamenti
Basamenti
Fabbricato
Tettoia
Basam.
164
P.I.L. 2
(in progetto)
Basam.
15
14
(Denominazione catastale)
Roccapalumba
Ponte
Tubo
Passaggio a livello
Palo R.F.I.
Caditoia
Muro
Cordolo
121
Ferrovia Palermo - Agrigento - Porto Empedocle
Vallone del Salto
Salto
Pozz.
Muro
Strada Comunale
Ex Tumarrano
(strada sterrata)
S.P.C. N. 41
"Ex Consortile Cantarella - Salto Fontana Panzica"
Prog. Km 0+037
(strada asfaltata)
P.I.L. 3
(in progetto)
7
L.E.B.T.
12
43
59
(Den. Catast.)
120
42
3
F.3

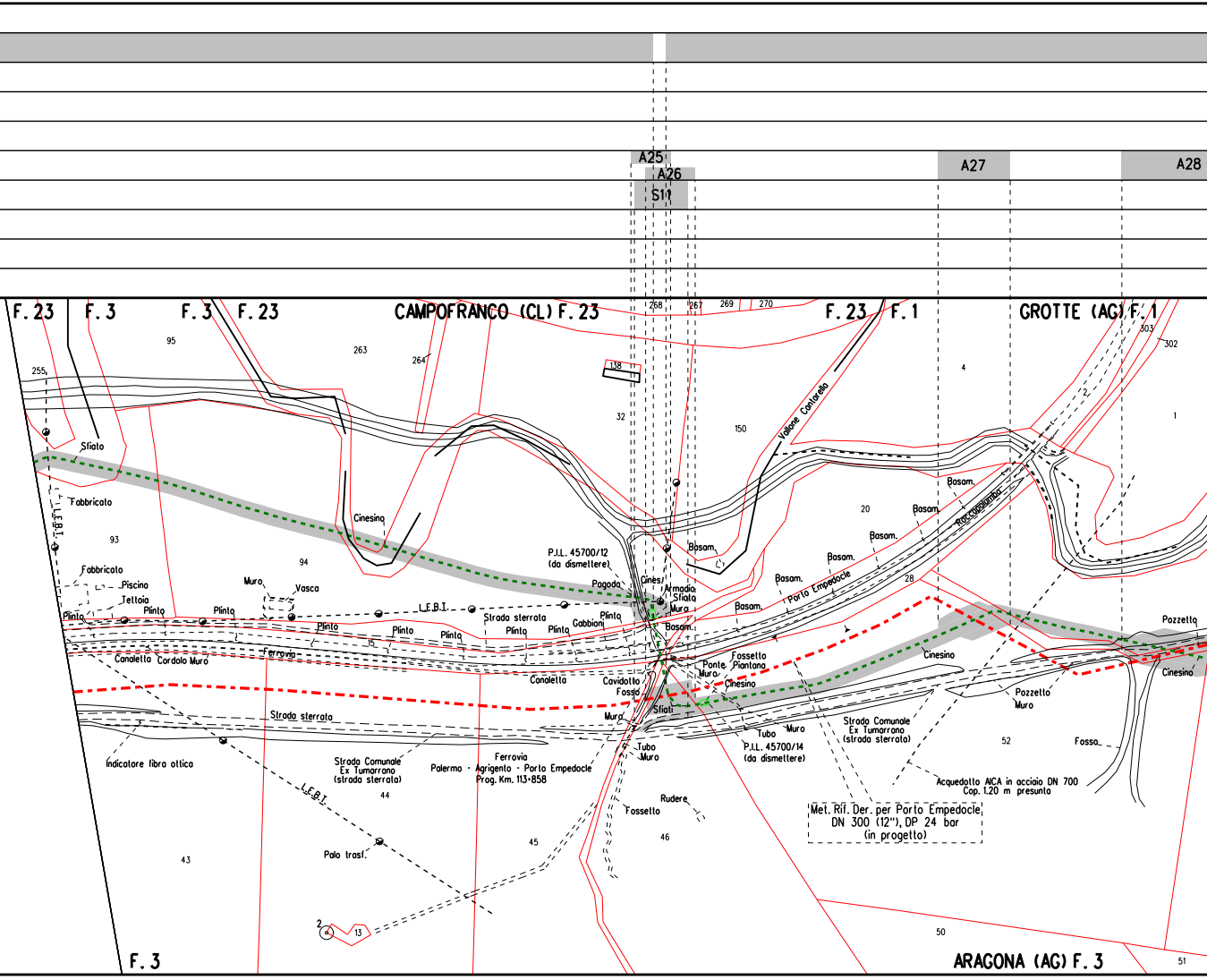
A25
A26
S11
A27
A28
F. 23
F. 3
F. 3
F. 23
CAMPOFRANCO (CL) F. 23
268
267
269
270
F. 23
F. 1
GROTTE (AG) F. 1
303
302
255
95
263
264
138
32
150
Vallone Cantarella
4
2
1
Sfiato
Fabbricato
L.E.B.I.
93
Cinesino
94
20
Basam.
Basam.
Roccapalumba
Basam.
Basam.
Basam.
P.I.L. 45700/12
(da dismettere)
Basam.
Porto Empedocle
28
Fabbricato
Piscina
Muro
Vasca
Pagoda
Cines.
Armadio
Sfiato
Muro
Tettoia
Plinto
Plinto
Plinto
L.E.B.I.
Strada sterrata
Plinto
Gabbioni
Basam.
Basam.
Pozzetto
Plinto
Plinto
Plinto
15
Plinto
Plinto
Canaletta
Cordolo Muro
Ferrovia
Canaletta
Cavidotto
Fosso
Fossetto
Ponte
Piantana
Muro
Cinesino
Cinesino
Cinesino
Strada sterrata
Sfiati
Muro
Pozzetto
Muro
Tubo
Muro
Strada Comunale
Ex Tumarrano
(strada sterrato)
52
Fosso
Indicatore fibra ottica
Strada Comunale
Ex Tumarrano
(strada sterrata)
Ferrovia
Palermo - Agrigento - Porto Empedocle
Prog. Km. 113+858
Tubo
Muro
P.I.L. 45700/14
(da dismettere)
Acquedotto AICA in acciaio DN 700
Cop. 1.20 m presunta
L.E.B.I.
44
Rudere
Fossetto
Met. Rif. Der. per Porto Empedocle
DN 300 (12"), DP 24 bar
(in progetto)
45
46
43
Palo trasf.
2
13
50
F. 3
ARAGONA (AG) F. 3
51

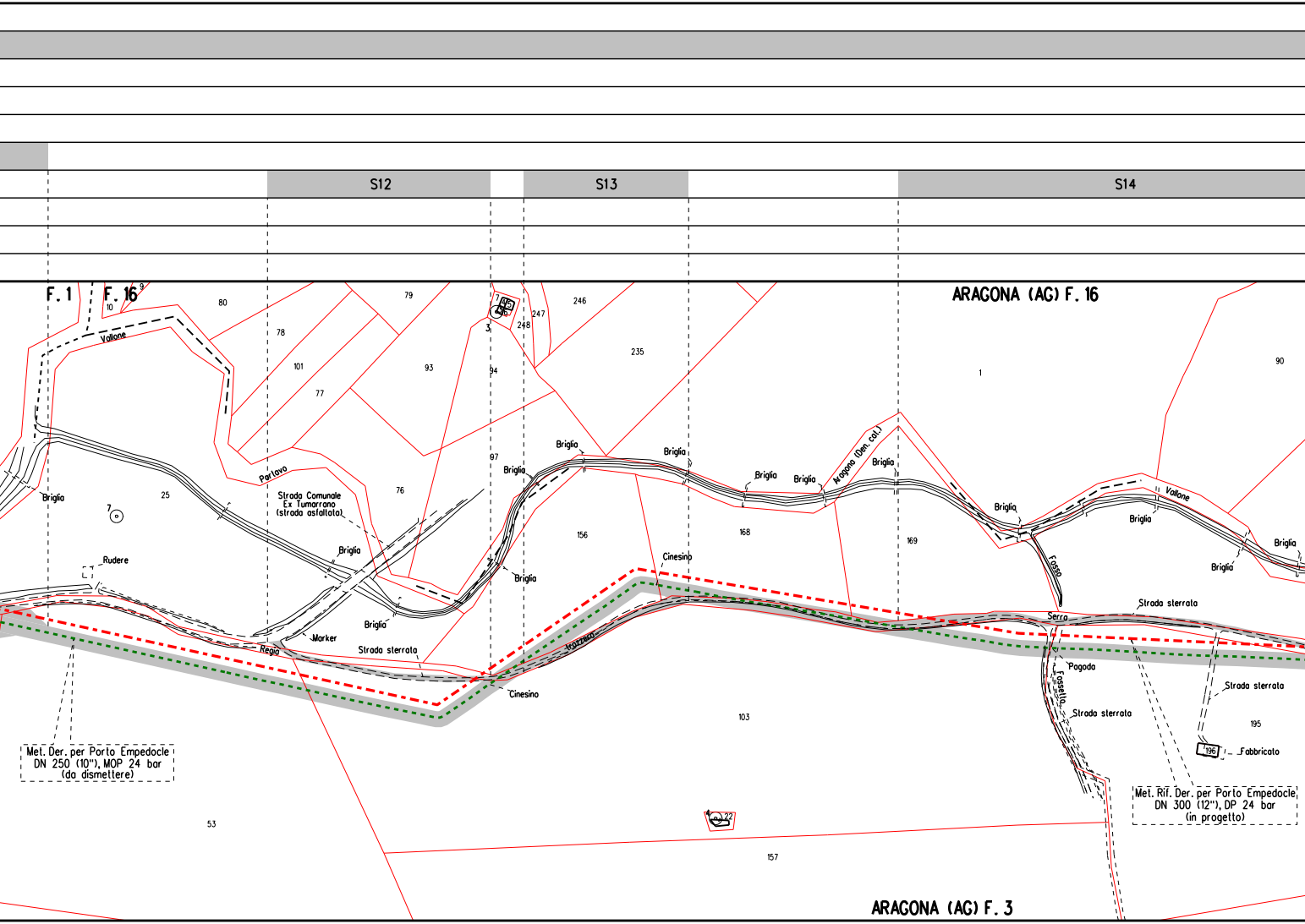
S12
S13
S14
F. 1
F. 16
ARAGONA (AG) F. 16
ARAGONA (AG) F. 3
Vallone
Portavo
Strada Comunale
Ex Tumarrano
(strada asfaltata)
Briglia
Rudere
Marker
Regia
Strada sterrata
Cinesino
Trazzera
Aragona (Den. cat.)
Fosso
Serra
Fossetto
Pagoda
Fabbricato
80
79
78
101
77
93
94
97
76
25
7
246
247
248
235
156
168
169
1
90
103
53
157
195
196
22
10
9
3
4

Met. Der. per Porto Empedocle
DN 250 (10"), MOP 24 bar
(da dismettere)

Met. Rif. Der. per Porto Empedocle
DN 300 (12"), DP 24 bar
(in progetto)

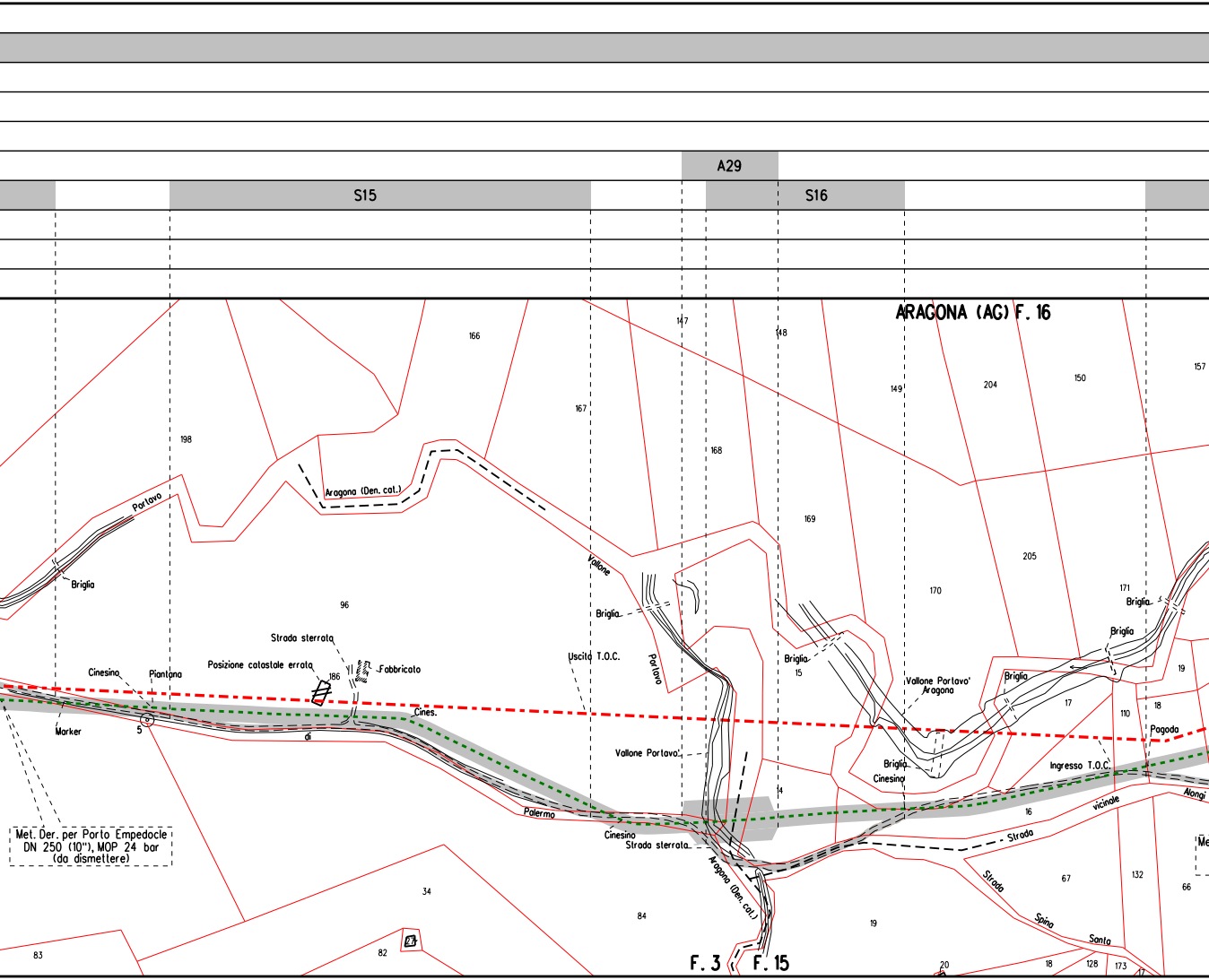
A29
S15
S16
ARAGONA (AG) F. 16
166
147
148
149
204
150
157
198
167
168
169
205
170
171
Portavo
Aragona (Den. cat.)
Vallone
Briglia
96
Briglia
Portavo
Briglia
15
Briglia
Briglia
19
Strada sterrata
Posizione catastale errata
186
Fabbricato
Uscita T.O.C.
Vallone Portavo'
Aragona
17
110
18
Cinesino
Piantona
Pagoda
Marker
5
Cines.
di
Vallone Portavo
Briglia
Cinesino
Ingresso T.O.C.
4
16
vicinale
Alongi
Palermo
Cinesino
Strada sterrata
Strada
Met. Der. per Porto Empedocle DN 250 (10"), MOP 24 bar (da dismettere)
34
Aragona (Den. cat.)
67
132
66
Strada
Spina
Santa
84
19
83
82
27
F. 3
F. 15
20
18
128
173
17
Me

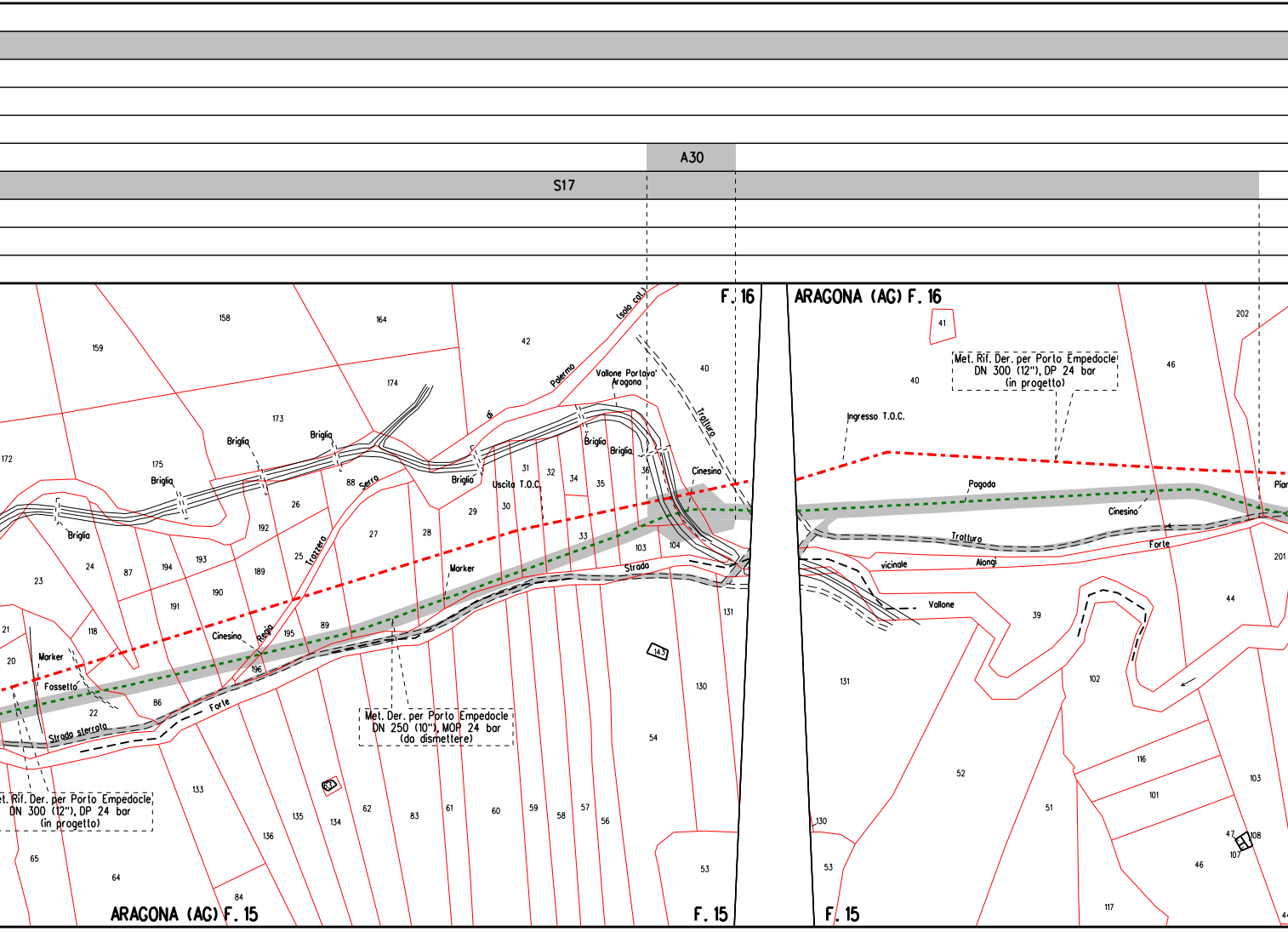
A30
S17
F. 16
ARAGONA (AG) F. 16
ARAGONA (AG) F. 15
F. 15
F. 15
Met. Rif. Der. per Porto Empedocle
DN 300 (12"), DP 24 bar
(in progetto)
Met. Der. per Porto Empedocle
DN 250 (10"), MOP 24 bar
(da dismettere)
et. Rif. Der. per Porto Empedocle
DN 300 (12"), DP 24 bar
(in progetto)
Ingresso T.O.C.
Uscita T.O.C.
Vallone Portavo'
Aragona
(solo cal.)
Palermo
di
Trattura
Briglia
Briglia
Briglia
Briglia
Briglia
Briglia
Briglia
Briglia
Serra
Trazzera
Regia
Cinesino
Cinesino
Cinesino
Marker
Marker
Fossetto
Strada sterrata
Forte
Strada
Pagoda
Tratturo
Forte
vicinale
Alongi
Vallone
Pian
158
164
159
42
174
40
173
172
175
88
26
192
27
28
29
30
31
32
34
35
36
33
103
104
23
24
87
194
193
189
25
190
191
21
118
20
195
89
196
86
22
131
143
130
54
133
63
135
134
62
83
61
60
59
58
57
56
136
65
64
84
53
41
40
46
202
201
39
44
102
131
52
116
101
103
51
130
53
47
108
107
46
117
44

A31

A32

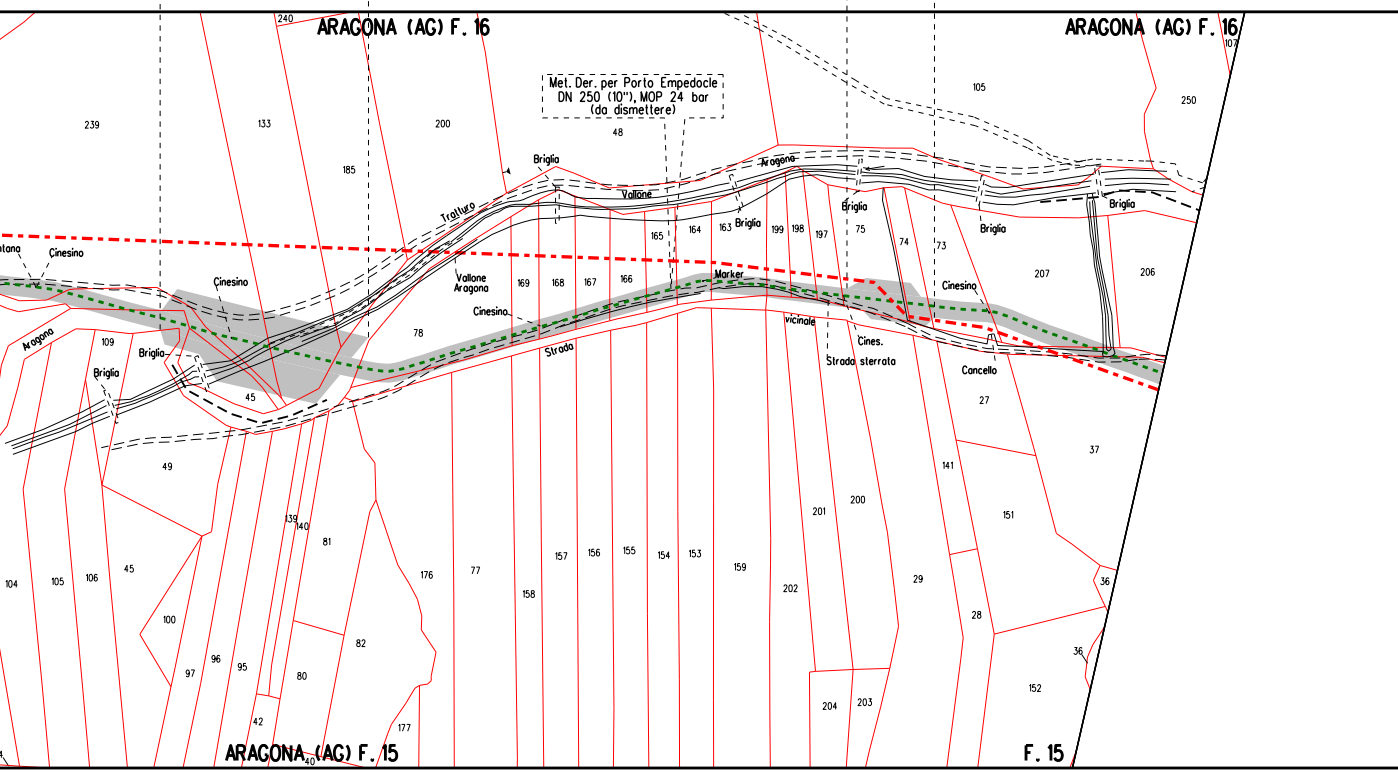

ARAGONA (AG) F. 16
ARAGONA (AG) F. 16
Met. Der. per Porto Empedocle
DN 250 (10"), MOP 24 bar
(da dismettere)
Briglia
Aragona
Vallone
Tratturo
Briglia
Briglia
Briglia
Briglia
Cinesino
Cinesino
Cinesino
Cinesino
Vallone
Aragona
Aragona
Briglia
Briglia
Marker
Strada
vicinale
Cines.
Strada sterrata
Concello
ARAGONA (AG) F. 15
F. 15
240
239
133
185
200
48
105
250
107
165
164
163
199
198
197
75
74
73
207
206
169
168
167
166
78
109
45
49
27
37
141
151
201
200
139
140
81
104
105
106
45
176
77
157
156
155
154
153
159
158
202
29
28
36
36
100
82
152
97
96
95
80
42
40
177
204
203

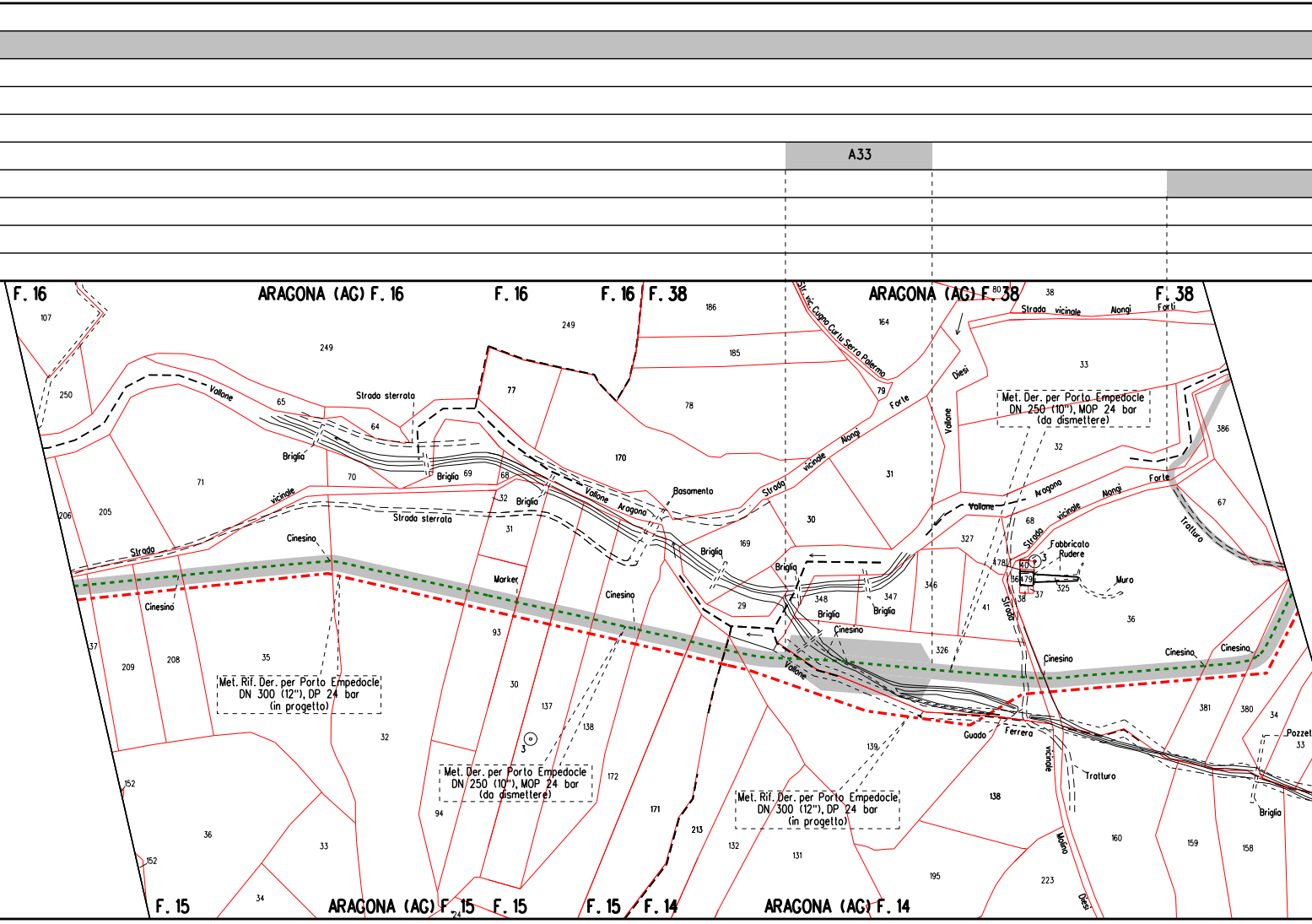
A33
F. 16
ARAGONA (AG) F. 16
F. 16
F. 16
F. 38
ARAGONA (AG) F. 38
F. 38
Str. vic. Cugno Curtu Serra Palermo
Strada vicinale Alongi
Forti
Vallone
Strada sterrata
Briglia
Basamento
Strada vicinale Alongi Forte
Diesi
Vallone
Aragona
Strada vicinale Alongi
Forte
Tratturo
Fabbricato
Rudere
Muro
Strada
Cinesino
Marker
Met. Der. per Porto Empedocle
DN 250 (10"), MOP 24 bar
(da dismettere)
Met. Rif. Der. per Porto Empedocle
DN 300 (12"), DP 24 bar
(in progetto)
Guado
Ferrera
Strada vicinale
Tratturo
Molino
Diesi
Pozzet
F. 15
ARAGONA (AG) F. 15
F. 15
F. 15
F. 14
ARAGONA (AG) F. 14

S18

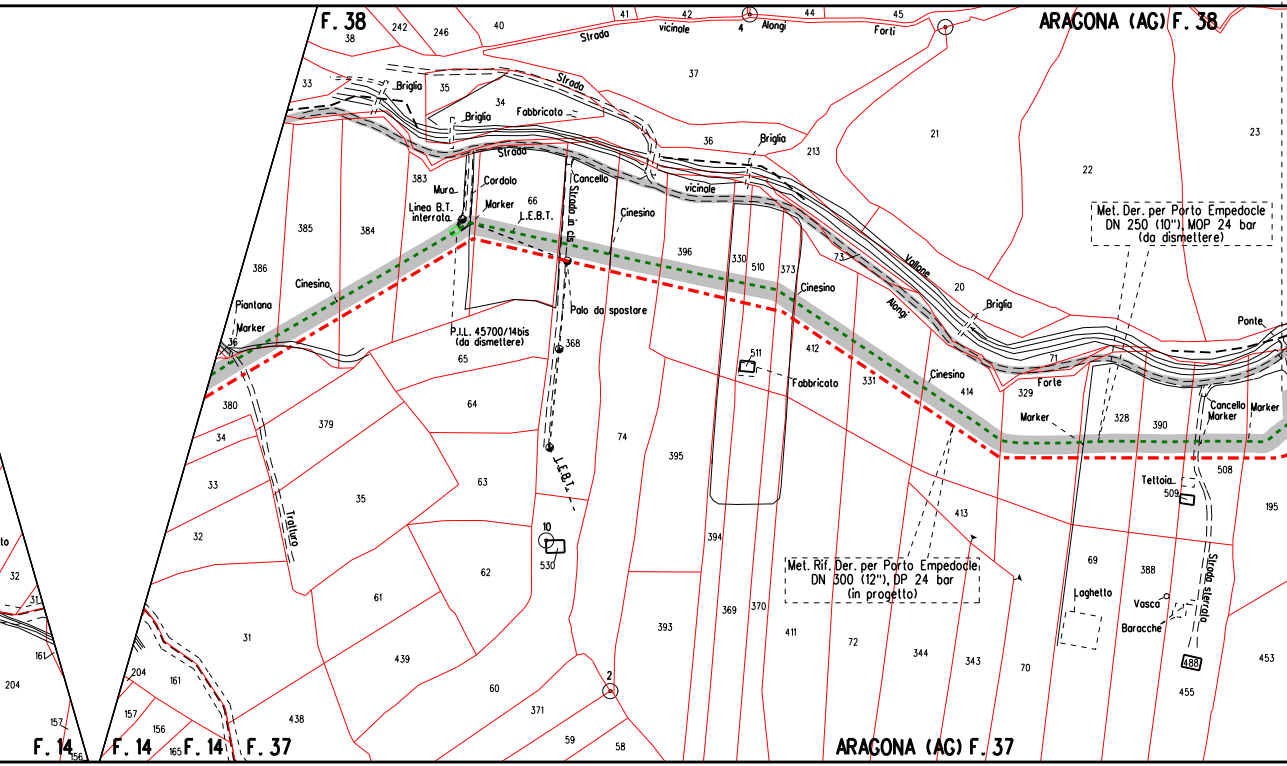
F. 38
ARAGONA (AG) F. 38
Strada vicinale Alongi Forti
Strada
Briglia
Fabbricato
Strada vicinale
Vallone Alongi
Briglia
Ponte
Cordolo
Muro
Linea B.T. interrata
Marker
L.E.B.T.
Cancello
Strada in cls
Cinesino
Palo da spostare
P.I.L. 45700/14bis (da dismettere)
Piantana
Marker
Cinesino
Fabbricato
Cinesino
Forte
Marker
Cancello Marker
Marker
Tettoia
L.E.B.T.
Trattura
Met. Der. per Porto Empedocle DN 250 (10"), MOP 24 bar (da dismettere)
Met. Rif. Der. per Porto Empedocle DN 300 (12"), DP 24 bar (in progetto)
Laghetto
Vasca
Baracche
Strada sterrata
ARAGONA (AG) F. 37
F. 14
F. 14
F. 14
F. 37
4
2
10
488

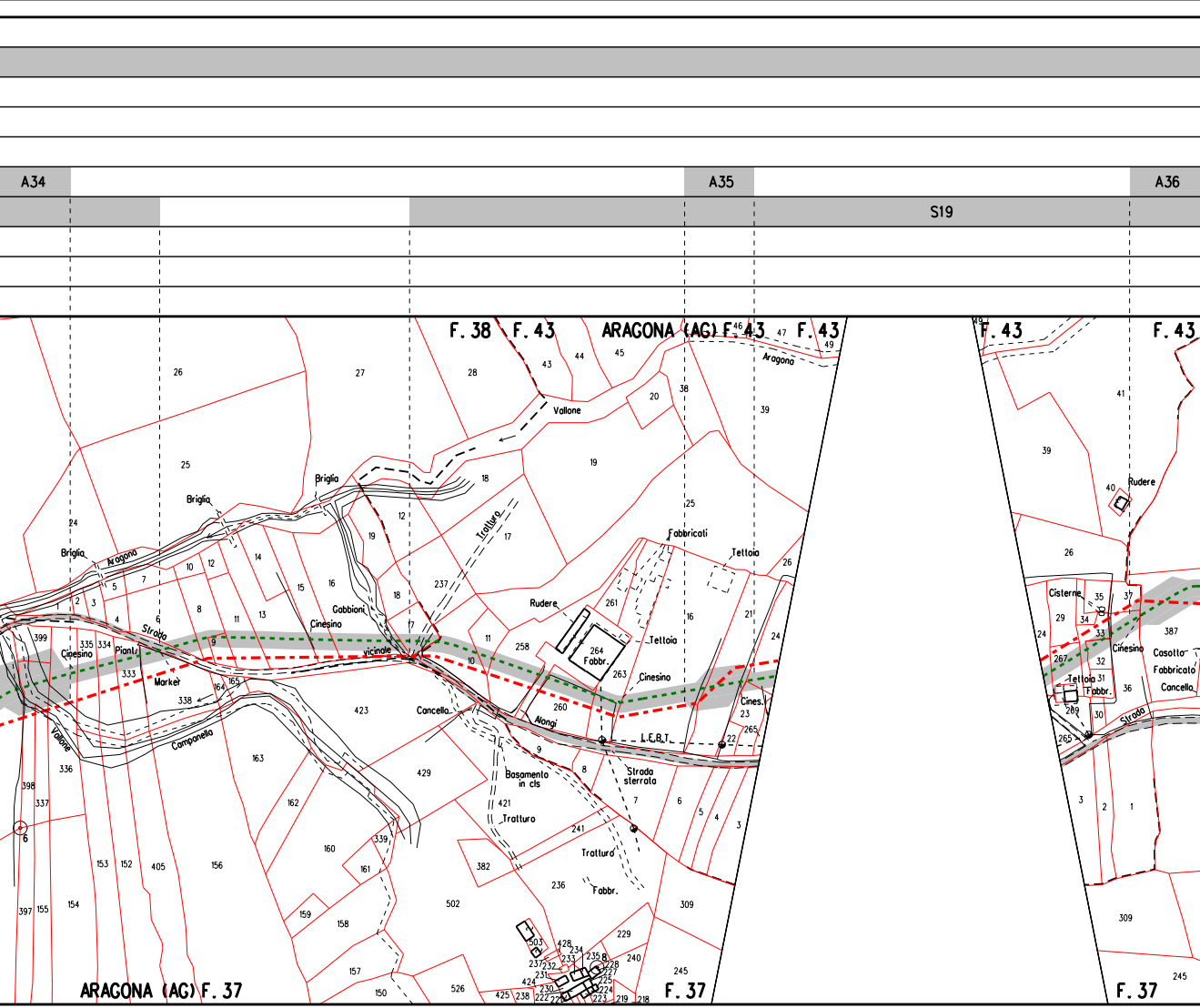
A34
A35
A36
S19
F. 38
F. 43
ARAGONA (AG) F. 43
F. 43
F. 43
F. 43
ARAGONA (AG) F. 37
F. 37
F. 37
Vallone
Aragona
Briglia
Briglia
Briglia
Briglia
Strada
vicinale
Aragona
Tratturo
Gabbioni
Cinesino
Cinesino
Cinesino
Piant.
Marker
Vallone
Camponello
Cancello
Basamento in cls
Tratturo
Tratturo
Fabbr.
Rudere
Fabbr.
Fabbricati
Tettoia
Tettoia
Cinesino
Alongi
L.E.B.T.
Strada sterrata
Cines.
Rudere
Cisterne
Cinesino
Casotto
Fabbricato
Cancello
Tettoia
Fabbr.
Strada

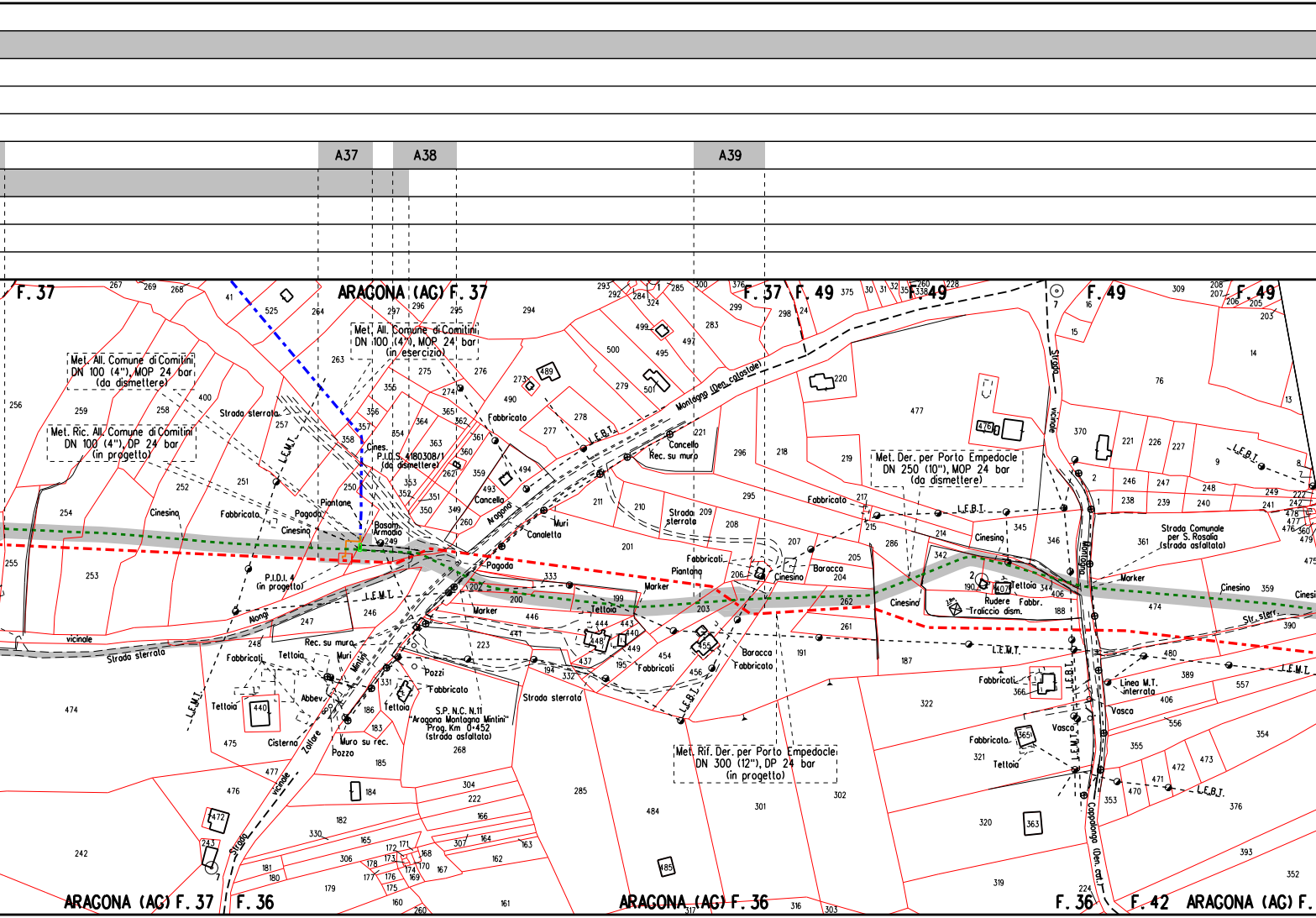
A37
A38
A39
F. 37
ARAGONA (AG) F. 37
F. 37
F. 49
F. 49
F. 49
Met. All. Comune di Comitini DN 100 (4"), MOP 24 bar (in esercizio)
Met. All. Comune di Comitini DN 100 (4"), MOP 24 bar (da dismettere)
Met. Ric. All. Comune di Comitini DN 100 (4"), DP 24 bar (in progetto)
Strada sterrata
L.E.M.T.
Cines.
P.I.D.S. 4180308/1 (da dismettere)
Fabbricato
Cancello
Aragona
Muri
Canaletta
Pagoda
Piantone
Basam. Armadio
Cinesino
Fabbricato
P.I.D.I. 4 (in progetto)
Montagna (Den. catastale)
L.E.B.T.
Cancello
Rec. su muro
Strada sterrata
Fabbricati
Piantana
Baracca
Cinesino
Marker
Tettoia
Strada vicinale
Met. Der. per Porto Empedocle DN 250 (10"), MOP 24 bar (da dismettere)
L.E.B.T.
Cinesino
Rudere Fabbr.
Tettoia
Traliccio dism.
Marker
Strada Comunale per S. Rosalia (strada asfaltata)
Str. sterr.
L.E.B.T.
L.E.M.T.
Linea M.T. interrata
Vasca
Fabbricato
Tettoia
Cappalonga (Den. cat.)
vicinale
Strada sterrata
Mongi
Rec. su muro
Fabbricati
Tettoia
Muri
Abbev.
Cisterna
Zollare
Mintini
Muro su rec.
Pozzo
Pozzi
Fabbricato
Tettoia
S.P. N.C. N.11 "Aragona Montagna Mintini" Prog. Km 0+452 (strada asfaltata)
Strada sterrata
Fabbricati
Baracca
Fabbricato
Met. Rif. Der. per Porto Empedocle DN 300 (12"), DP 24 bar (in progetto)
Strada vicinale
ARAGONA (AG) F. 37
F. 36
ARAGONA (AG) F. 36
F. 36
F. 42
ARAGONA (AG) F.

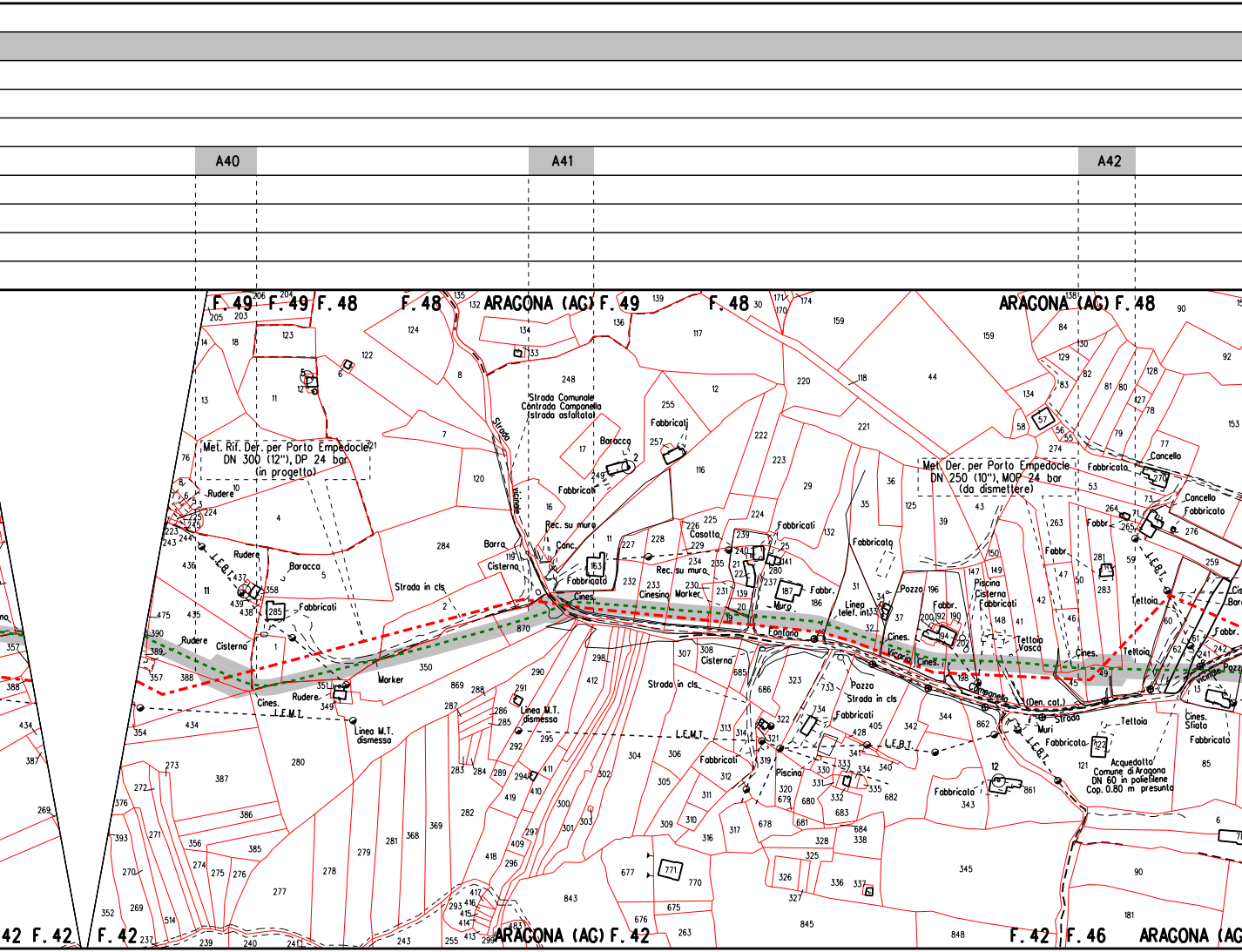
A40
A41
A42
F. 49
F. 49
F. 48
F. 48
ARAGONA (AG)
F. 49
F. 48
ARAGONA (AG)
F. 48
Met. Rif. Der. per Porto Empedocle
DN 300 (12"), DP 24 bar
(in progetto)
Met. Der. per Porto Empedocle
DN 250 (10"), MOP 24 bar
(da dismettere)
Strada Comunale
Contrada Campanella
(strada asfaltata)
Strada vicinale
Strada in cls
Strada in cls
Strada in cls
Strada vicinale Campanella
Rudere
Rudere
Rudere
Baracca
Baracca
Baracca
Fabbricati
Fabbricati
Fabbricati
Fabbricato
Fabbricato
Fabbricato
Fabbr.
Cisterna
Cisterna
Cisterna
Casotta
Cinesino
Marker
Marker
Muro
Muri
Fontana
Pozzo
Pozzo
Piscina
Piscina
Cisterna
Tettoia
Tettoia
Vasca
Concello
Cancello
Canc.
Rec. su muro
Rec. su muro
Cines.
Cines. Sfiato
L.E.B.T.
L.E.M.T.
Linea M.T. dismessa
Linea M.T. dismessa
Linea telef. int.
(Den. cat.)
Acquedotto
Comune di Aragona
DN 60 in polietilene
Cop. 0.80 m presunta
F. 42
F. 42
ARAGONA (AG)
F. 42
F. 42
F. 46
ARAGONA (AG)

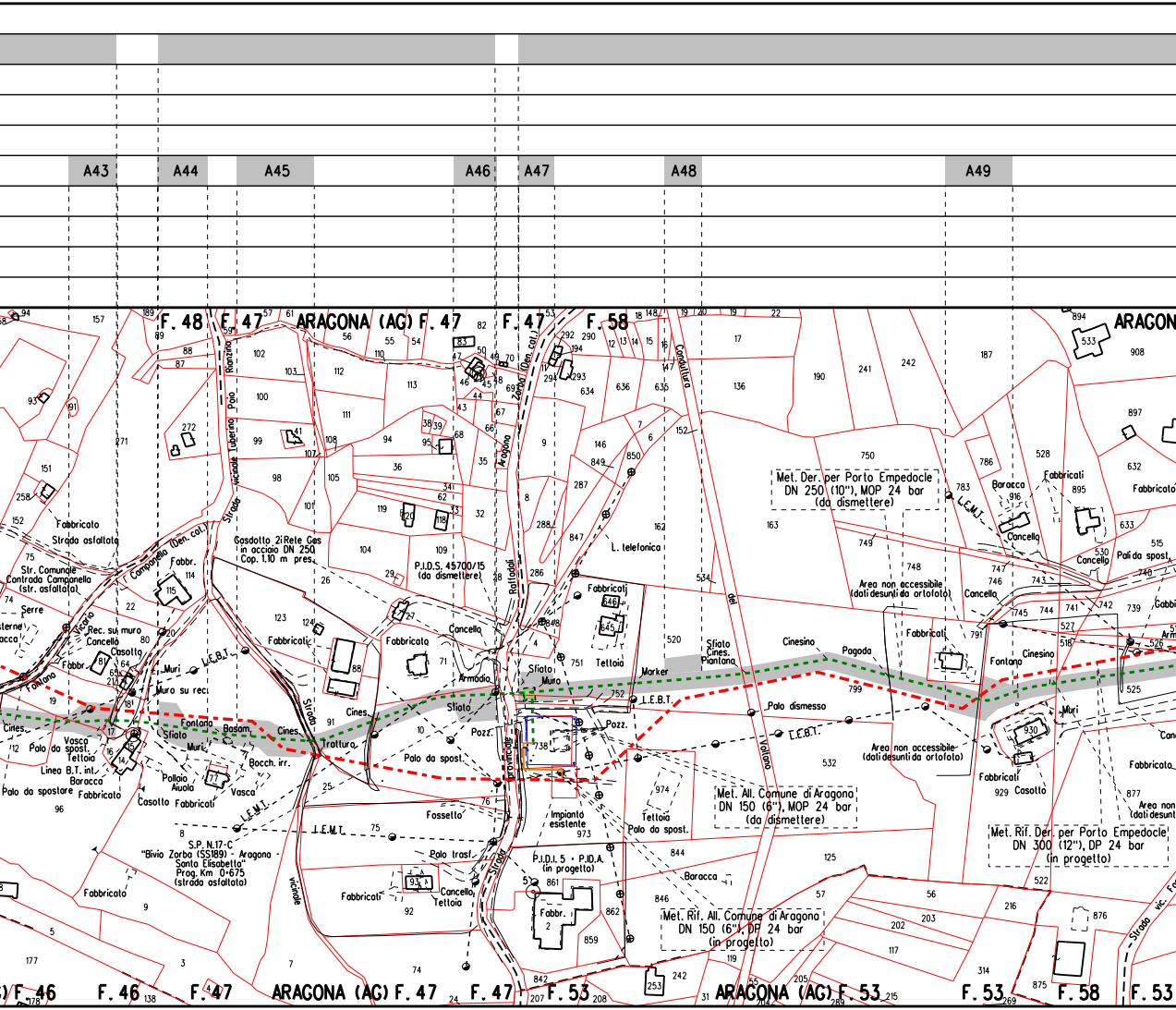
A43
A44
A45
A46
A47
A48
A49
F. 48
F. 47
ARAGONA (AG) F. 47
F. 47
F. 58
ARAGONA
Strada vicinale Tuberino Poio Rianzino
Zorba (Den. cat.)
Aragona
Raffadali
Strada provinciale
Condultura del Voltano
Gasdotto 2i Rete Gas in acciaio DN 250 Cop. 1.10 m pres.
P.I.D.S. 45700/15 (da dismettere)
L. telefonica
Met. Der. per Porto Empedocle DN 250 (10"), MOP 24 bar (da dismettere)
L.E.M.T.
Baracca
Fabbricati
Fabbricato
Cancello
Pali da spost.
Area non accessibile (dati desunti da ortofoto)
Fabbricato
Strada asfaltata
Str. Comunale Contrada Campanella (str. asfaltata)
Campanella (Den. cat.)
Fabbr.
Serre
Cisterne
Vacca
Vicario
Rec. su muro
Cancello
Casotto
Fabbr.
Fontana
Muri
Muro su reci
L.E.B.T.
Fabbricati
Fabbricato
Cancello
Armadio
Sfiato
Muro
Fabbricati
Tettoia
Marker
Sfiato Cines. Piantana
Cinesino
Pagoda
Fabbricati
Fontana
Cinesino
Cines.
Palo da spost.
Vasca
Tettoia
Linea B.T. int.
Baracca
Palo da spostare
Fabbricato
Sfiato
Fontana
Basam.
Muri
Pollaio
Aiuola
Vasca
Bocch. irr.
Casotto
Fabbricati
Cines.
Tratturo
Strada
Sfiato
Pozz.
Palo da spost.
L.E.B.T.
Pozz.
Palo dismesso
L.E.B.T.
Area non accessibile (dati desunti da ortofoto)
Muri
Fabbricati
Casotto
Fabbricato
Area non accessibile (dati desunti da ortofoto)
L.E.M.T.
S.P. N.17-C "Bivio Zorba (SS189) - Aragono - Santa Elisabetta" Prog. Km 0+675 (strada asfaltata)
L.E.M.T.
Fossetto
Palo trasf.
Impianto esistente
Tettoia
Palo da spost.
Met. All. Comune di Aragona DN 150 (6"), MOP 24 bar (da dismettere)
Met. Rif. Der. per Porto Empedocle DN 300 (12"), DP 24 bar (in progetto)
P.I.D.I. 5 • P.I.D.A. (in progetto)
Fabbr. 2
Baracca
Fabbricato
Fabbricati
Cancello
Tettoia
Strada vicinale
Met. Rif. All. Comune di Aragona DN 150 (6"), DP 24 bar (in progetto)
Strada vic.
F. 46
F. 46
F. 47
ARAGONA (AG) F. 47
F. 47
F. 53
ARAGONA (AG) F. 53
F. 53
F. 58
F. 53

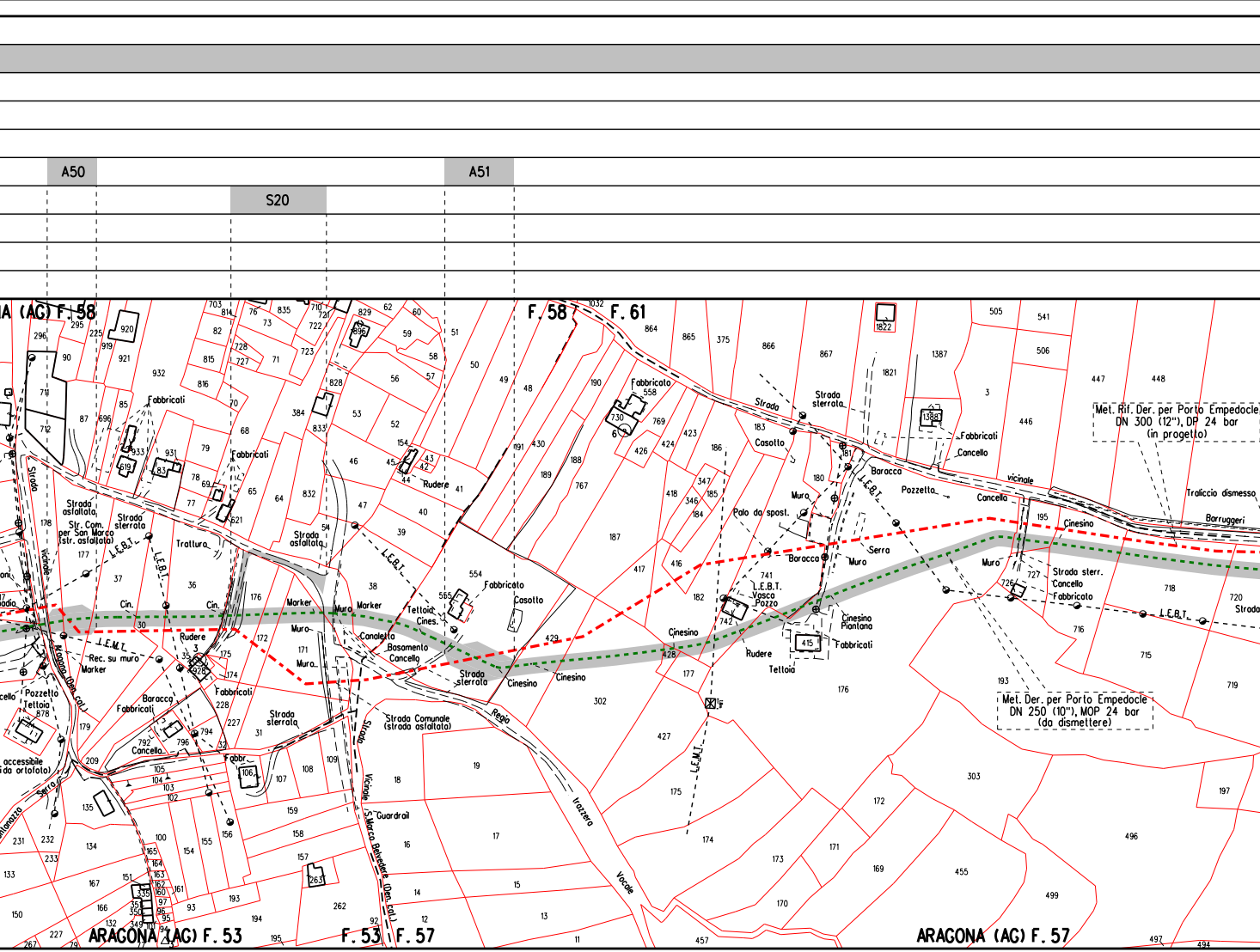
A50
S20
A51
(AG) F. 58
F. 58
F. 61
ARAGONA (AG) F. 53
F. 53
F. 57
ARAGONA (AG) F. 57
Met. Rif. Der. per Porto Empedocle
DN 300 (12"), DP 24 bar
(in progetto)
Met. Der. per Porto Empedocle
DN 250 (10"), MOP 24 bar
(da dismettere)
Tracciato dismesso
Barruggeri
Strada
Strada sterrata
Strada asfaltata
Str. Com. per San Marco (str. asfaltata)
Strada Comunale (strada asfaltata)
Strada Vicinale S.Marco Belvedere (Den. cat.)
Regia trazzera Vocale
Aragona (Den. cat.)
Vicinale
Tratturo
Fabbricati
Fabbricato
Casotto
Baracca
Rudere
Teltoia
Tettoia
Cines.
Cinesino
Muro
Marker
Canaletta
Basamento
Cancello
Pozzetto
Pozzo
Palo da spost.
L.E.B.T.
L.E.M.T.
Vasca
Serra
Piantana
Guardrail
Rec. su muro
Cin.
Fabbr.
Fabbricati
accessibile
da ortofoto

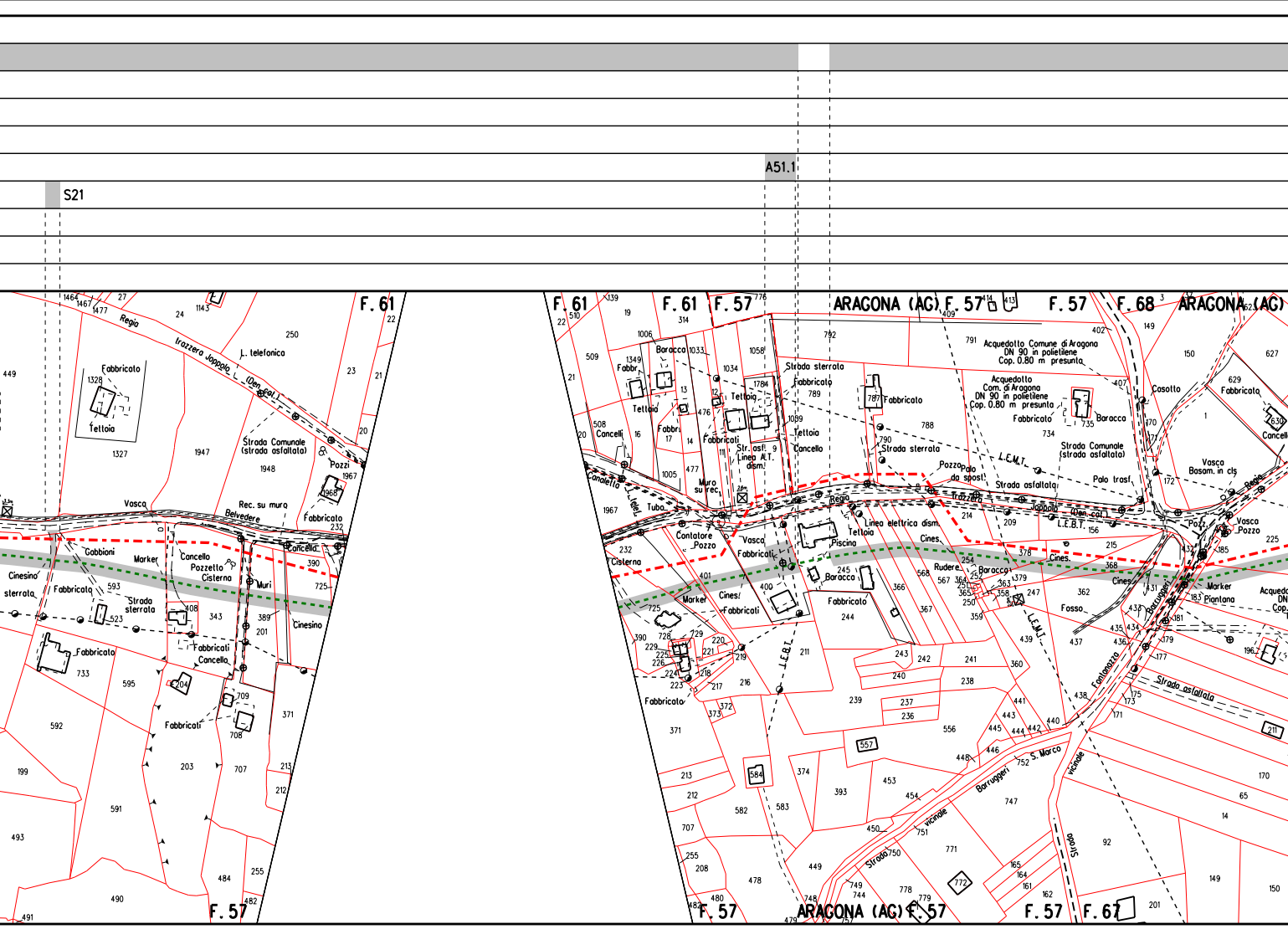

S21
A51.1
F. 61
F. 57
F. 68
F. 67
ARAGONA (AG)
Regia trazzera Joppolo (Den. Cal.)
L. telefonico
Strada Comunale (strada asfaltata)
Fabbricato
Tettoia
Vasca
Pozzi
Rec. su muro
Belvedere
Cancello
Gabbioni
Marker
Pozzetto
Cisterne
Muri
Cinesino
sterrata
Strada sterrata
Fabbricati
Strada sterrata
Acquedotto Comune di Aragona DN 90 in polietilene Cop. 0.80 m presunta
Acquedotto Com. di Aragona DN 90 in polietilene Cop. 0.80 m presunta
Baracca
Fabbr.
Cancelli
Canaletta
Tubo
Contatore
Pozzo
Muro su rec.
Str. asf.
Linea A.T. dism.
Piscina
Linea elettrica dism.
Cines.
Rudere
L.E.M.T.
Palo da spost.
Strada asfaltata
Palo trasf.
L.E.B.T.
Casotto
Vasca Basam. in cls
Pianta
Fosso
Strada vicinale Barruggeri S. Marco
Fontanazza
Strada asfaltata
Strada
L.E.B.T.

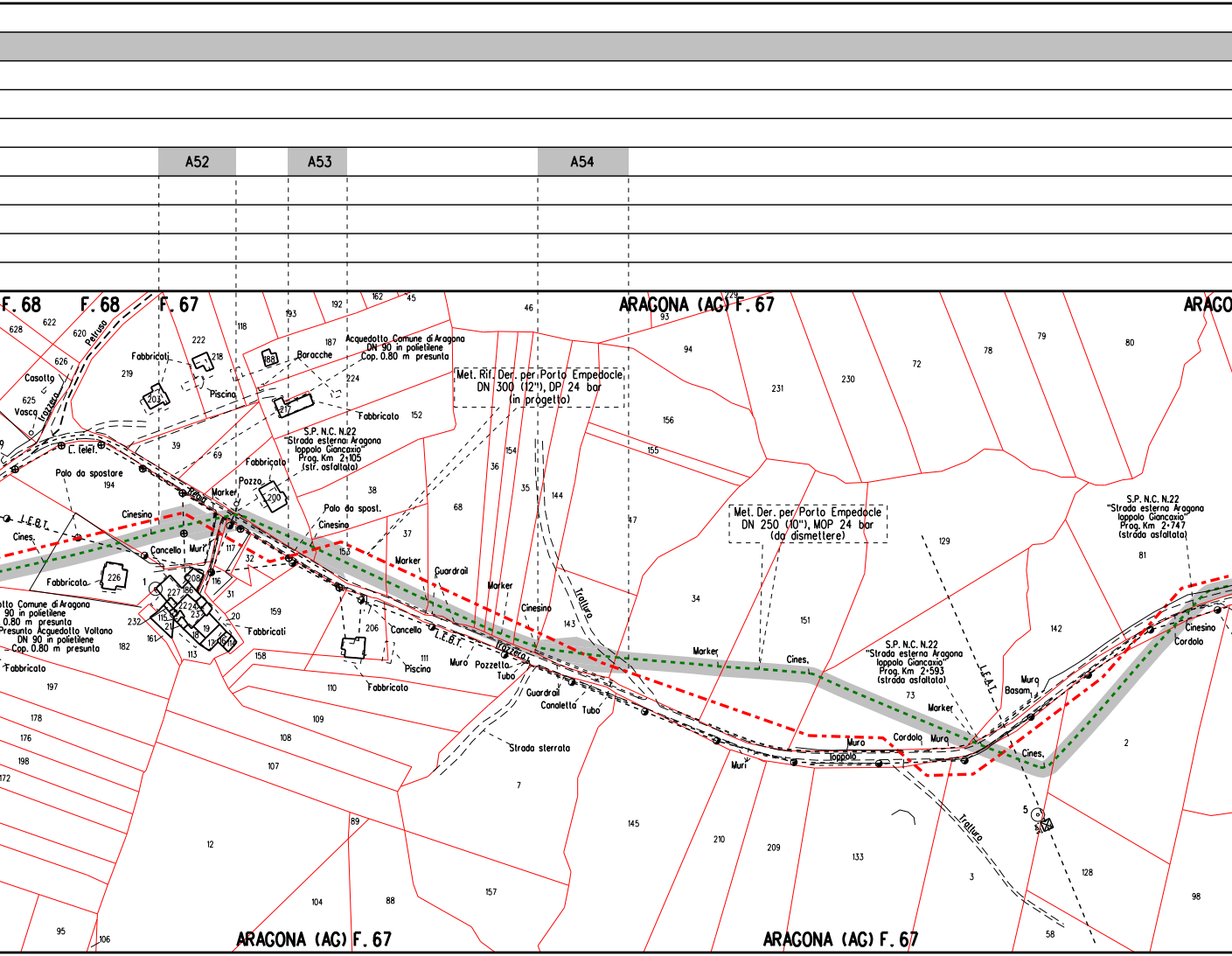

A52
A53
A54
F. 68
F. 68
F. 67
ARAGONA (AG) F. 67
ARAGO
Acquedotto Comune di Aragona DN 90 in polietilene Cop. 0.80 m presunta
Met. Rif. Der. per Porto Empedocle DN 300 (12"), DP 24 bar (in progetto)
Met. Der. per Porto Empedocle DN 250 (10"), MOP 24 bar (da dismettere)
S.P. N.C. N.22 "Strada esterna Aragona Ioppolo Giancaxio" Prog. Km 2+105 (str. asfaltata)
S.P. N.C. N.22 "Strada esterna Aragona Ioppolo Giancaxio" Prog. Km 2+593 (strada asfaltata)
S.P. N.C. N.22 "Strada esterna Aragona Ioppolo Giancaxio" Prog. Km 2+747 (strada asfaltata)
otto Comune di Aragona 90 in polietilene 0.80 m presunta
Presunto Acquedotto Voltano DN 90 in polietilene Cop. 0.80 m presunta
Pelruso
Trazzera
Casotto
Vasca
C. telef.
Palo da spostare
Palo da spost.
Fabbricati
Fabbricato
Baracche
Piscina
Pozzo
Marker
Cinesino
Cines.
Cancello
Muri
Muro
L.E.B.T.
Guardrail
Pozzetto
Tubo
Canaletta
Strada sterrata
Trattura
Trazzera
L.E.A.T.
Basam.
Cordolo
Toppolo
628
622
620
626
625
219
222
218
203
118
193
192
162
45
187
188
224
217
152
46
93
229
94
231
230
72
78
79
80
39
69
194
200
38
37
36
154
35
144
68
156
155
47
34
151
129
81
142
226
1
227
186
208
116
117
32
31
22
24
23
115
21
19
18
17
16
114
232
161
182
113
20
159
153
206
143
158
111
110
109
108
107
197
178
176
198
172
12
89
104
88
157
145
7
210
209
133
73
2
5
3
128
98
58
95
106

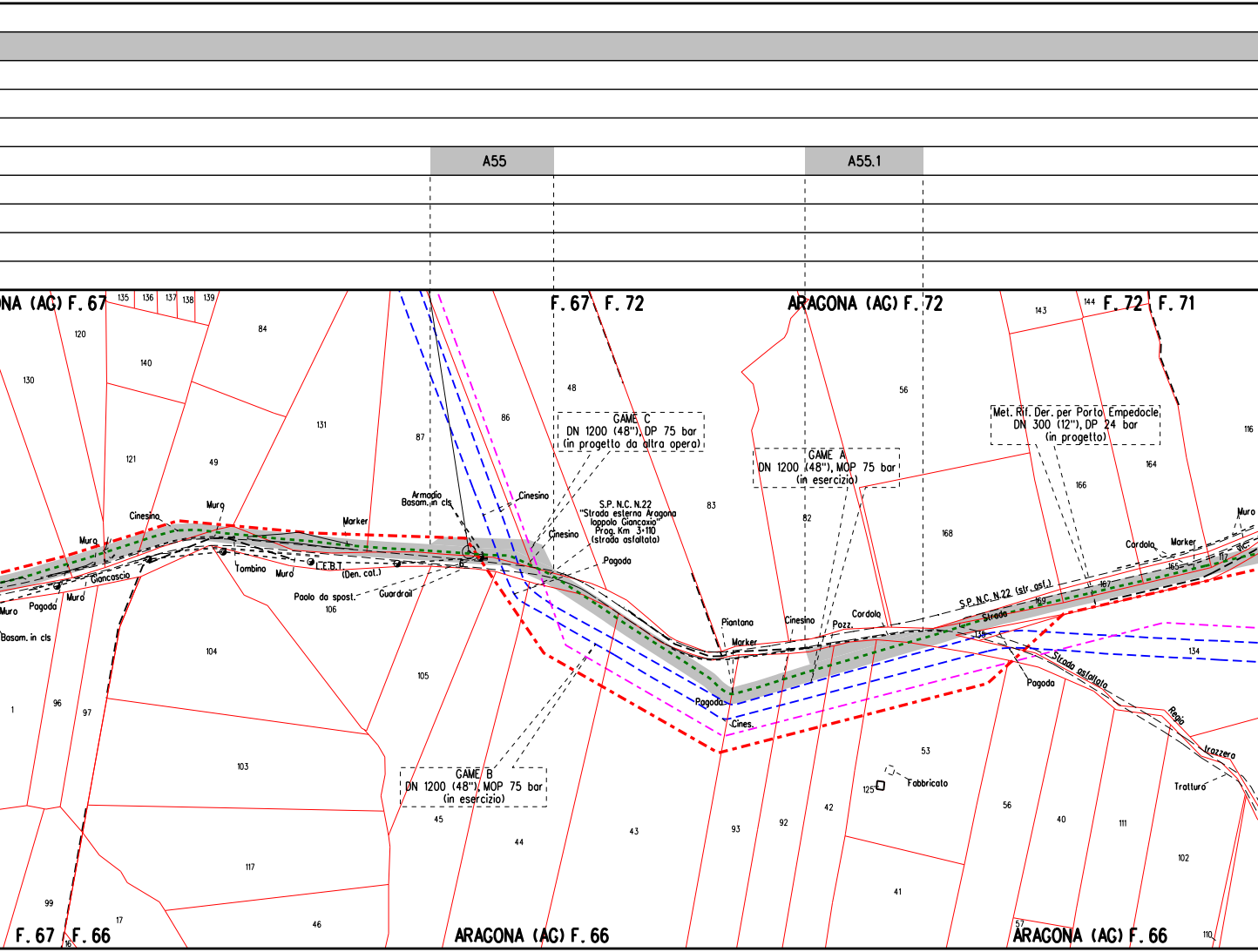
A55
A55.1
ARAGONA (AG) F. 67
F. 67
F. 72
ARAGONA (AG) F. 72
F. 72
F. 71
F. 67
F. 66
ARAGONA (AG) F. 66
ARAGONA (AG) F. 66
GAME C
DN 1200 (48"), DP 75 bar
(in progetto da altra opera)
GAME A
DN 1200 (48"), MOP 75 bar
(in esercizio)
GAME B
DN 1200 (48"), MOP 75 bar
(in esercizio)
Met. Rif. Der. per Porto Empedocle
DN 300 (12"), DP 24 bar
(in progetto)
S.P. N.C. N.22
"Strada esterna Aragona
Ioppolo Giancaxio"
Prog. Km 3+110
(strada asfaltata)
S.P. N.C. N.22 (str. asf.)
Strada
Strada asfaltata
Regia
Trazzera
Tratturo
Armadio
Basam. in cls
Cinesino
Cinesino
Marker
Pagoda
Muro
Muro
Muro
Muro
Cinesino
Giancascio
Pagoda
Basam. in cls
Tombino
Muro
L.E.B.T.
(Den. cat.)
Paolo da spost.
Guardrail
Piantana
Marker
Cinesino
Pozz.
Cordolo
Pagoda
Cines.
Cordolo
Marker
Muro
Pagoda
Fabbricato
130
120
135
136
137
138
139
84
140
121
49
131
87
86
48
83
56
143
144
166
164
116
168
82
167
165
117
169
135
134
106
104
105
1
96
97
103
117
99
17
16
46
45
44
43
93
92
42
125
53
56
40
111
102
41
57
110
6

A56

A57

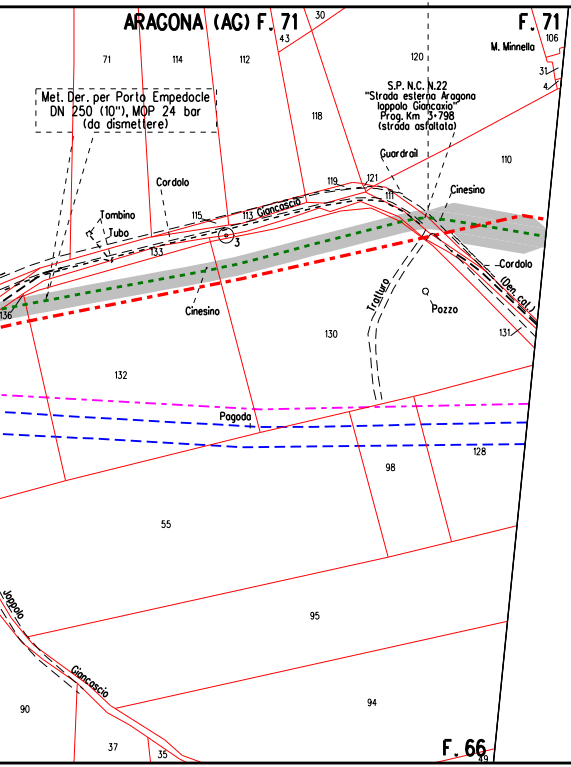
ARAGONA (AG) F. 71
F. 71
30
43
106
M. Minnello
31
4
71
114
112
120
118
110
Met. Der. per Porto Empedocle
DN 250 (10"), MOP 24 bar
(da dismettere)
S.P. N.C. N.22
"Strada esterna Aragona
Ioppolo Giancaxio"
Prog. Km 3+798
(strada asfaltata)
Guardrail
Cordolo
119
121
111
Cinesino
Tombino
Tubo
115
113 Giancascio
133
3
Cordolo
(Den. cal.)
136
Cinesino
Trattura
Pozzo
130
131
132
Pagoda
128
98
55
95
94
Joppolo
Giancascio
90
37
35
49
F. 66

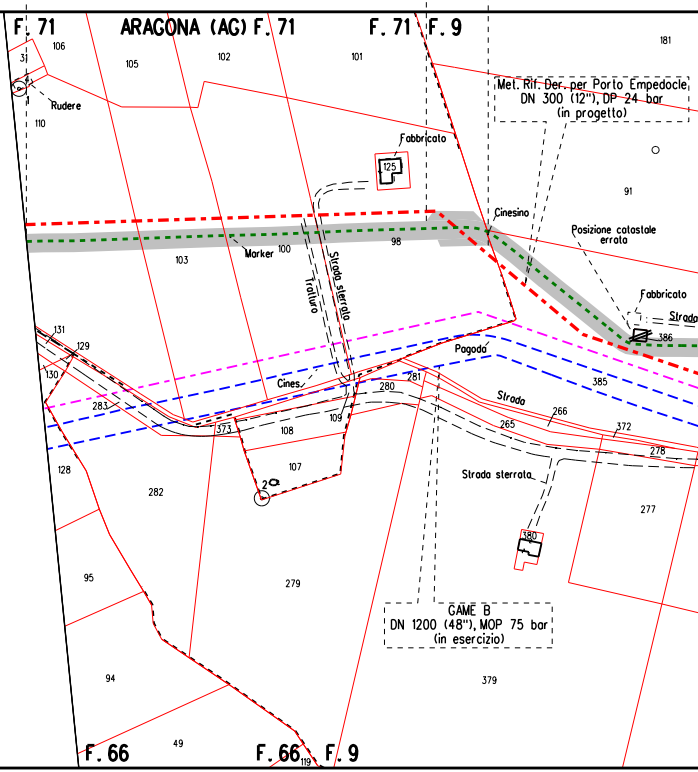
F. 71
ARAGONA (AG) F. 71
F. 71
F. 9
106
31
105
102
101
181
Rudere
110
Met. Rif. Der. per Porto Empedocle
DN 300 (12"), DP 24 bar
(in progetto)
Fabbricato
125
91
Cinesino
Posizione catastale errata
103
Marker
100
98
Strada sterrato
Tratturo
Fabbricato
Strada
386
131
129
130
283
Cines.
373
108
109
280
281
Pagoda
385
Strada
266
265
372
278
107
2
128
282
Strada sterrata
277
380
95
279
GAME B
DN 1200 (48"), MOP 75 bar
(in esercizio)
94
379
49
F. 66
F. 66
119
F. 9

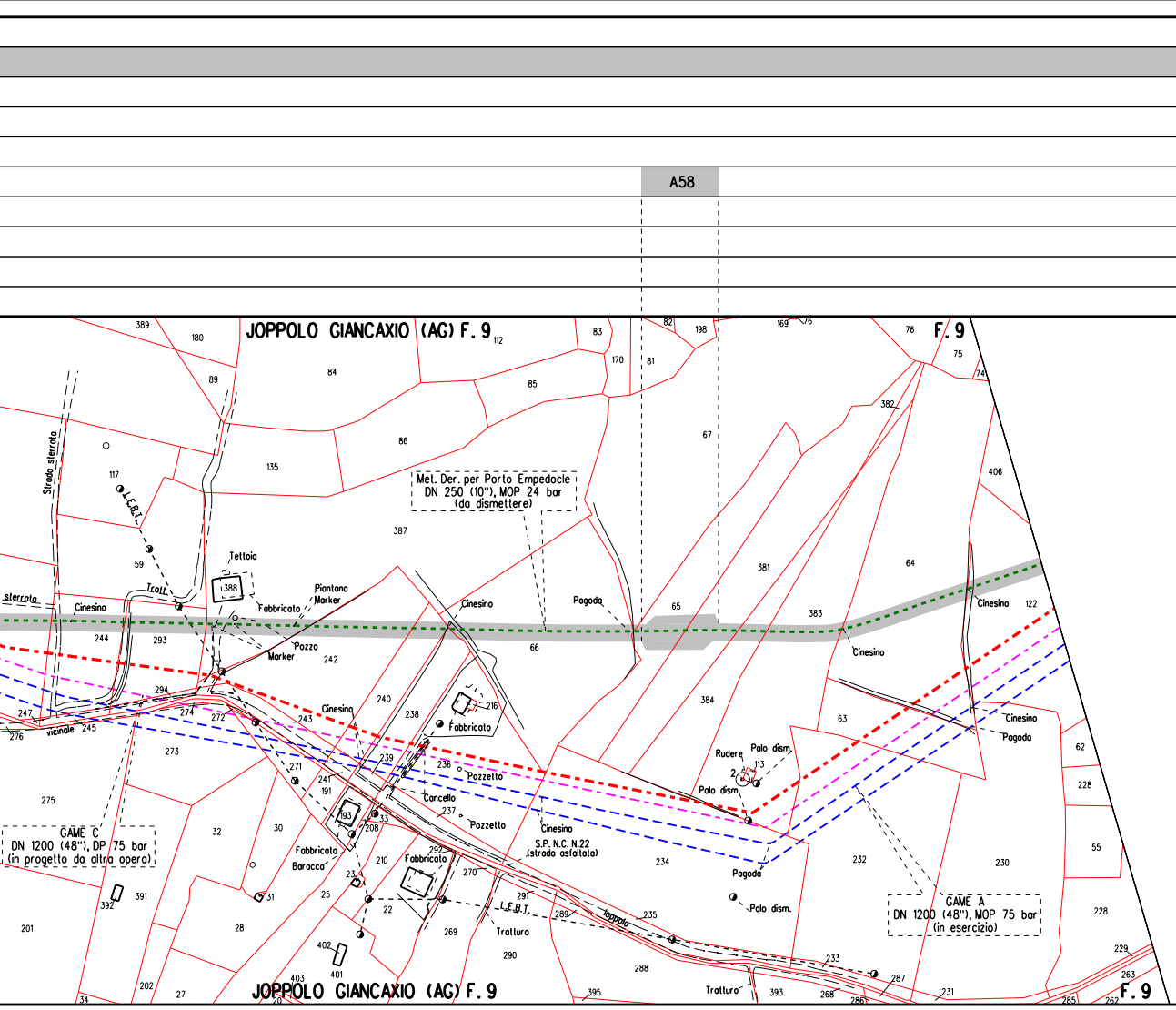

A58
JOPPOLO GIANCAXIO (AG) F. 9
F. 9
Met. Der. per Porto Empedocle
DN 250 (10"), MOP 24 bar
(da dismettere)
GAME C
DN 1200 (48"), DP 75 bar
(in progetto da altra opera)
GAME A
DN 1200 (48"), MOP 75 bar
(in esercizio)
Strada sterrata
sterrata
vicinale
L.E.B.T.
Troll.
Tettoia
Fabbricato
Piantona
Marker
Pozzo
Marker
Cinesino
Pagoda
Pozzetto
Cancello
Baracca
S.P. N.C. N.22
(strada asfaltata)
Joppolo
Tratturo
Rudere
Palo dism.
389
180
89
84
85
83
170
82
198
81
67
169
76
75
74
382
406
117
135
86
387
59
388
244
293
242
66
65
381
383
64
122
384
63
62
228
55
230
232
234
294
247
276
245
274
272
273
243
240
238
216
239
236
237
271
241
191
193
208
33
275
32
30
210
292
270
291
289
235
233
287
231
229
263
285
262
286
268
393
288
395
290
269
22
23
25
31
391
392
201
28
202
27
34
20
403
401
402
113
2

A59

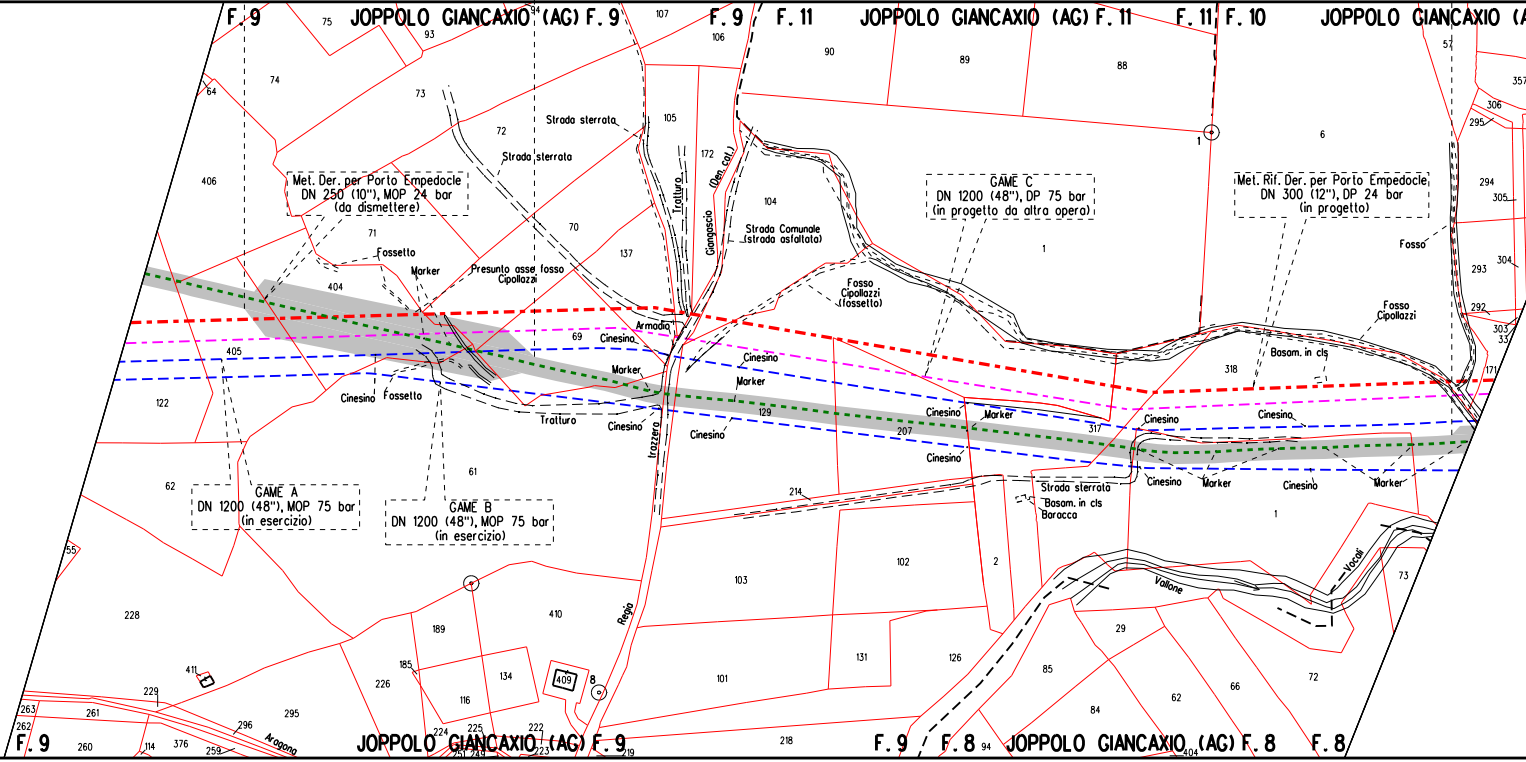
Met. Der. per Porto Empedocle
DN 250 (10"), MOP 24 bar
(da dismettere)

GAME A
DN 1200 (48"), MOP 75 bar
(in esercizio)

GAME B
DN 1200 (48"), MOP 75 bar
(in esercizio)

GAME C
DN 1200 (48"), DP 75 bar
(in progetto da altra opera)

Met. Rif. Der. per Porto Empedocle
DN 300 (12"), DP 24 bar
(in progetto)
F. 9
JOPPOLO GIANCAXIO (AG) F. 9
F. 9
F. 11
JOPPOLO GIANCAXIO (AG) F. 11
F. 11
F. 10
JOPPOLO GIANCAXIO (A
F. 9
JOPPOLO GIANCAXIO (AG) F. 9
F. 9
F. 8
JOPPOLO GIANCAXIO (AG) F. 8
F. 8
Strada sterrata
Strada sterrata
Tratturo
Giangascio
(Den. cat.)
Strada Comunale
(strada asfaltata)
Fossetto
Marker
Presunto asse fosso
Cipollazzi
Fosso
Cipollazzi
(fossetto)
Armadio
Cinesino
Cinesino
Marker
Marker
Cinesino
Fossetto
Tratturo
Cinesino
Cinesino
Trazzera
Regia
Cinesino
Marker
Cinesino
Cinesino
Cinesino
Marker
Cinesino
Marker
Fosso
Fosso
Cipollazzi
Basam. in cls
Strada sterrata
Basam. in cls
Baracca
Vallone
Vocali
Aragona
75
93
94
107
106
90
89
88
1
6
57
357
306
295
294
305
304
293
292
303
33
171
74
64
73
72
105
172
104
406
71
70
137
404
69
405
122
129
207
317
318
1
61
62
214
2
102
103
55
228
410
189
411
185
226
134
116
409
8
101
131
126
29
85
84
62
66
72
73
229
263
261
262
296
295
260
114
376
259
224
225
222
251
249
223
219
218
94
404

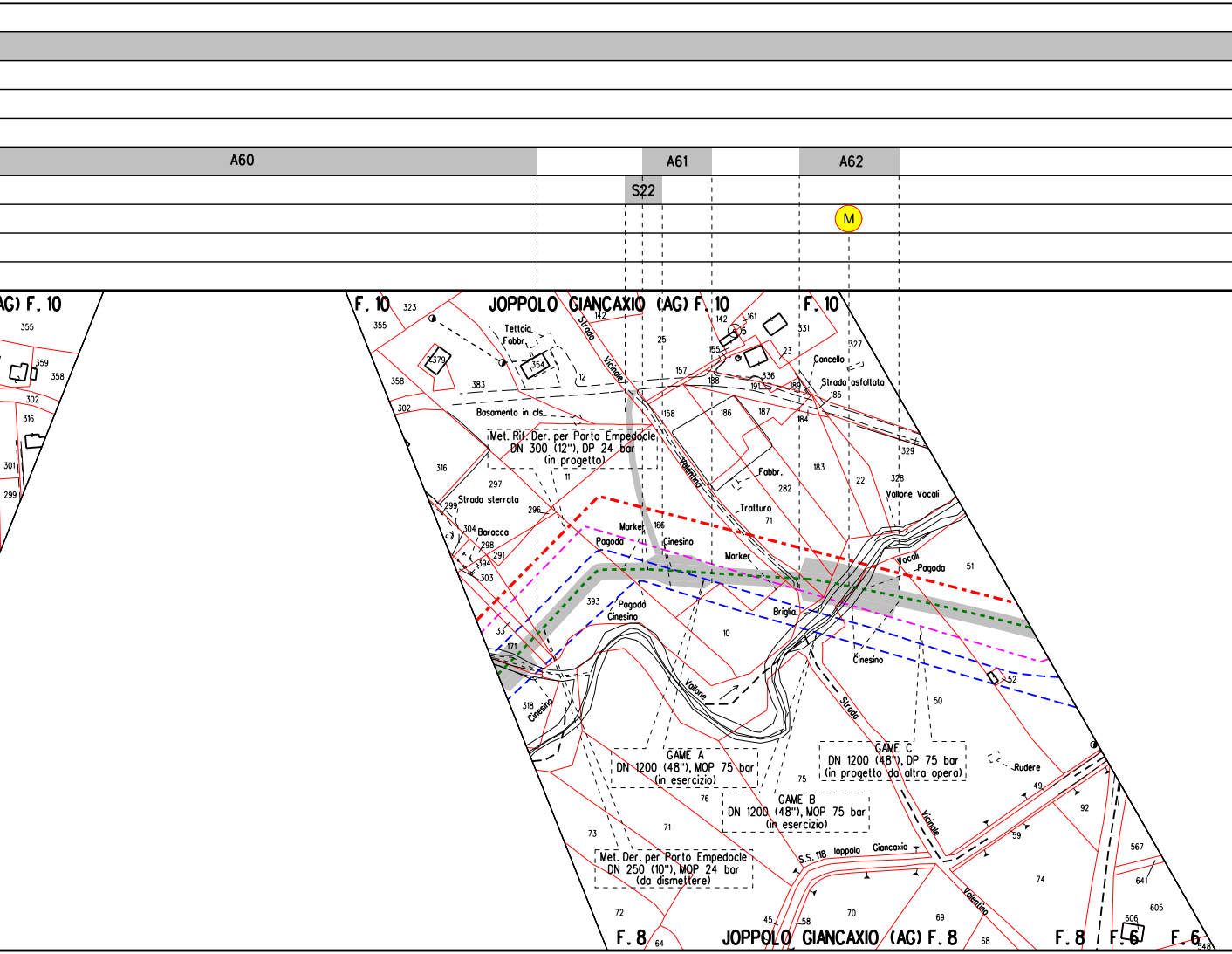
A60
A61
A62
S22
M
(AG) F. 10
F. 10
JOPPOLO GIANCAXIO (AG) F. 10
F. 10
Teltoia
Fabbr.
Basamento in cls.
Met. Rif. Der. per Porto Empedocle
DN 300 (12"), DP 24 bar
(in progetto)
Strada sterrata
Baracca
Strada
Vicinale
Valentino
Cancello
Strada asfaltata
Fabbr.
Tratturo
Marker
Pagoda
Cinesino
Marker
Briglia
Vallone Vocali
Vocali
Pagoda
Pagoda
Cinesino
Cinesino
Cinesino
Vallone
GAME A
DN 1200 (48"), MOP 75 bar
(in esercizio)
GAME B
DN 1200 (48"), MOP 75 bar
(in esercizio)
GAME C
DN 1200 (48"), DP 75 bar
(in progetto da altra opera)
Rudere
Met. Der. per Porto Empedocle
DN 250 (10"), MOP 24 bar
(da dismettere)
S.S. 118 Ioppolo Giancaxio
Strada
Vicinale
Valentino
F. 8
JOPPOLO GIANCAXIO (AG) F. 8
F. 8
F. 6
F. 6

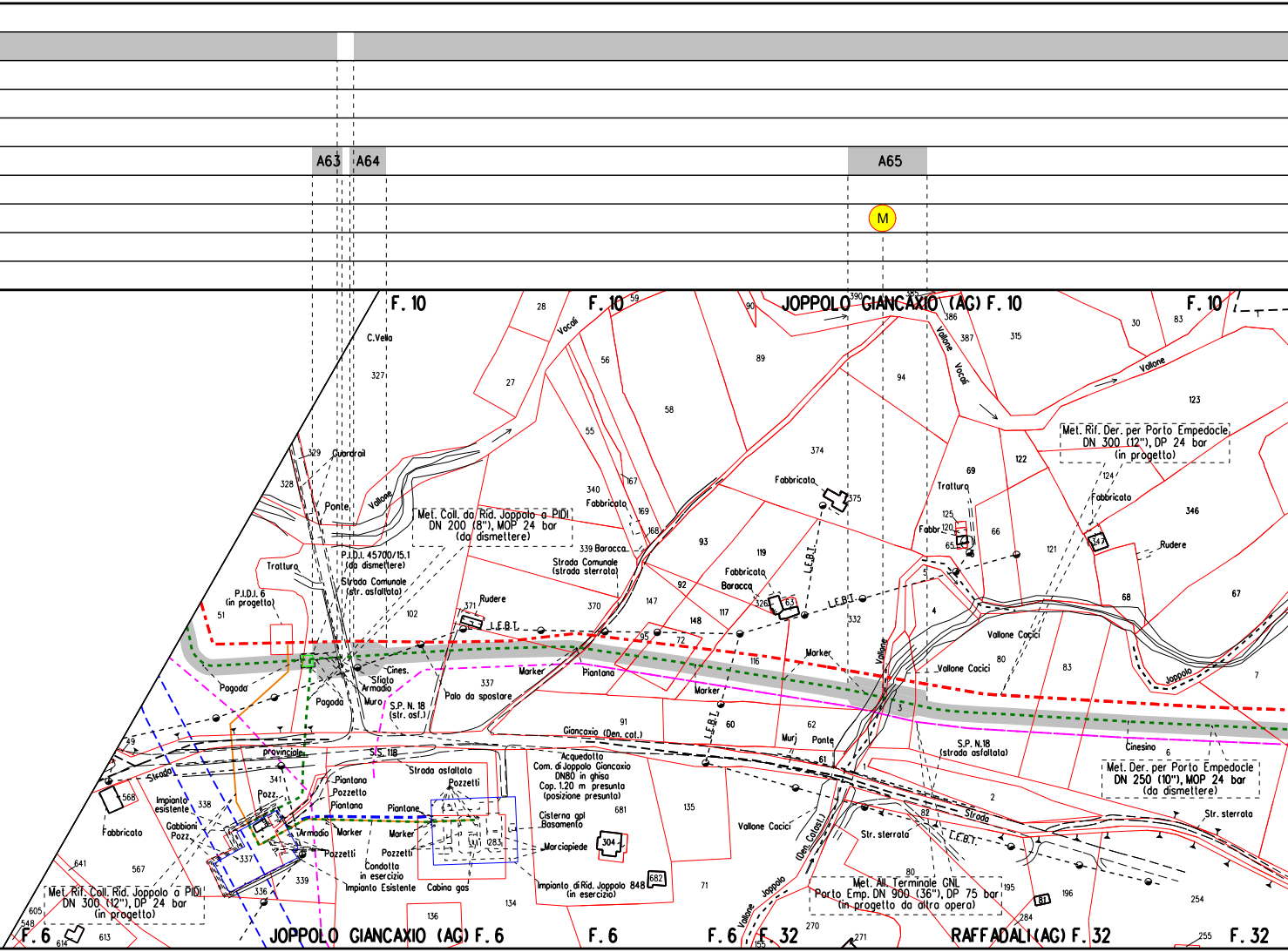
A63
A64
A65
M
F. 10
F. 10
JOPPOLO GIANCAXIO (AG) F. 10
F. 10
C.Vella
Vocali
Vallone
Vallone
Vocali
Vallone
Guardrail
Ponte
Tratturo
P.I.D.I. 6 (in progetto)
P.I.D.I. 45700/15.1 (da dismettere)
Strada Comunale (str. asfaltata)
Met. Coll. da Rid. Joppolo a PIDI DN 200 (8"), MOP 24 bar (da dismettere)
Strada Comunale (strada sterrata)
Fabbricato
Baracca
Rudere
L.E.B.T.
Met. Rif. Der. per Porto Empedocle DN 300 (12"), DP 24 bar (in progetto)
Fabbricato
Fabbr.
Rudere
Tratturo
Fabbricato
Fabbricato Baracca
L.E.B.T.
Vallone Cocici
Vallone Cocici
Joppolo
Pagoda
Pagoda
Cines.
Sfiato
Armadio
Muro
S.P. N. 18 (str. asf.)
Palo da spostare
Marker
Piantana
Marker
Marker
Vallone
Murj
Ponte
S.P. N.18 (strada asfaltata)
Cinesino
Met. Der. per Porto Empedocle DN 250 (10"), MOP 24 bar (da dismettere)
Giancaxio (Den. cat.)
provinciale
Strada
S.S. 118
Strada asfaltata
Acquedotto Com. di Joppolo Giancaxio DN80 in ghisa Cop. 1.20 m presunta (posizione presunta)
Cisterna gpl Basamento
Marciapiede
Impianto di Rid. Joppolo 848 (in esercizio)
Impianto esistente
Gabbioni
Pozz.
Pozz.
Piantana
Pozzetto
Piantana
Armadio
Marker
Pozzetti
Condotta in esercizio
Impianto Esistente
Cabina gas
Pozzetti
Piantana
Marker
Pozzetti
Fabbricato
Vallone Cocici
Vallone Joppolo
(Den. Catast.)
Str. sterrata
Strada
L.E.B.T.
Str. sterrata
Met. All. Terminale GNL Porto Emp. DN 900 (36"), DP 75 bar (in progetto da altra opera)
Met. Rif. Coll. Rid. Joppolo a PIDI DN 300 (12"), DP 24 bar (in progetto)
F. 6
JOPPOLO GIANCAXIO (AG) F. 6
F. 6
F. 6
F. 32
RAFFADALI (AG) F. 32
F. 32
28
59
90
390
386
387
315
30
83
123
27
327
56
89
94
58
55
374
375
122
69
124
346
329
328
340
167
169
168
339
93
119
125
120
65
347
66
121
51
102
371
370
92
147
148
117
326
63
332
5
4
68
67
95
72
337
116
80
83
7
3
91
60
62
61
6
49
341
568
338
337
336
339
567
641
605
548
614
613
134
136
304
283
681
682
135
71
2
82
80
195
81
196
284
254
255
270
271
155

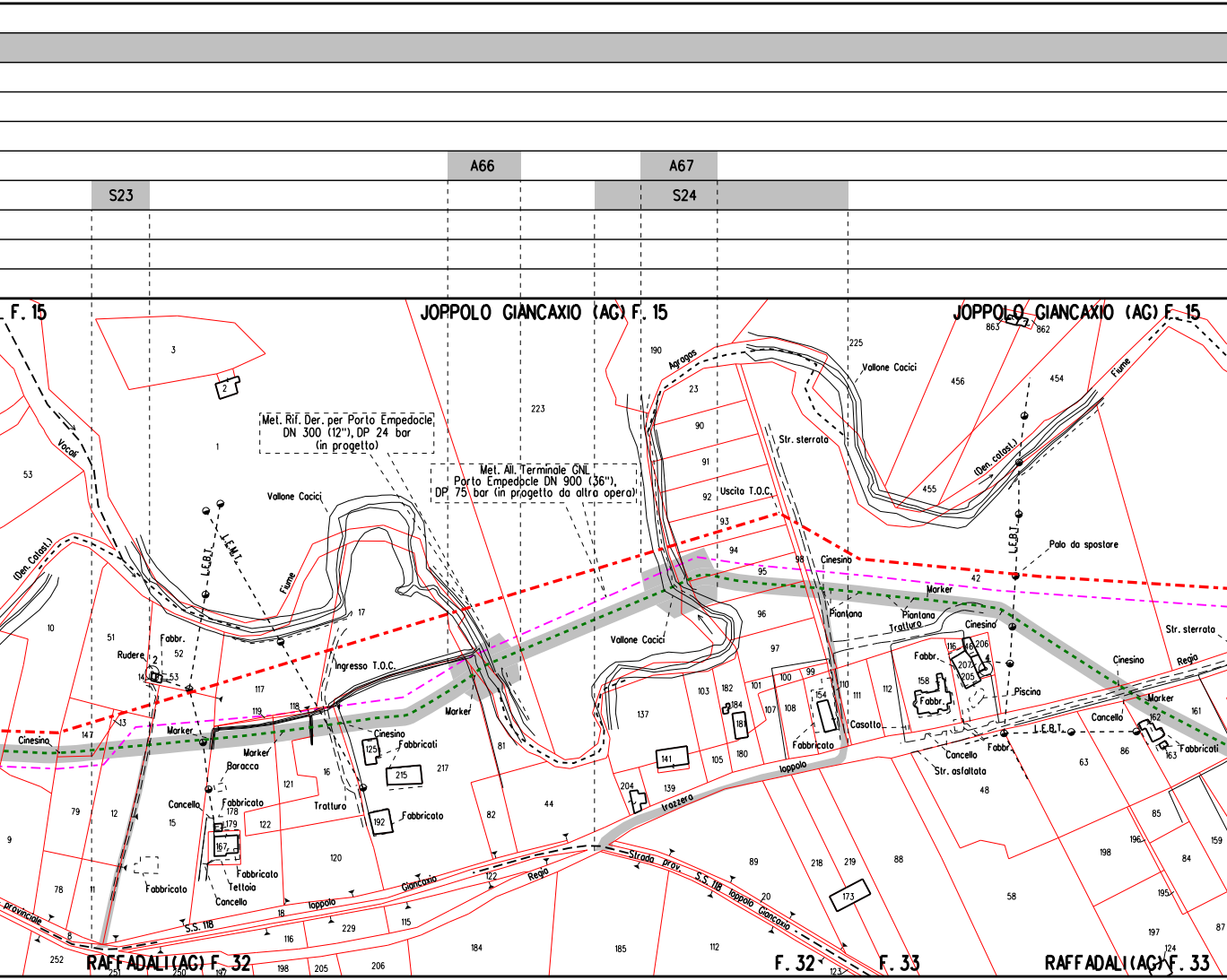

A66
A67
S23
S24
F. 15
JOPPOLO GIANCAXIO (AG) F. 15
JOPPOLO GIANCAXIO (AG) F. 15
Met. Rif. Der. per Porto Empedocle DN 300 (12"), DP 24 bar (in progetto)
Met. All. Terminale GNL Porto Empedocle DN 900 (36"), DP 75 bar (in progetto da altra opera)
Vallone Cocici
Fiume
Vocai
(Den. Catast.)
L.E.B.T.
L.E.M.T.
Fabbr.
Rudere
Marker
Baracca
Cancello
Fabbricato
Tettoia
Fabbricati
Ingresso T.O.C.
Uscita T.O.C.
Cinesino
Trattura
Agrogas
Str. sterrata
Piantana
Casotto
Piscina
Palo da spostare
Str. asfaltata
Regio
Strada prov. S.S. 118 Ioppolo Giancaxio
Trazzera
Ioppolo
Giancaxio
provinciale
S.S. 118
RAFFADALI (AG) F. 32
F. 32
F. 33
RAFFADALI (AG) F. 33
Fiume

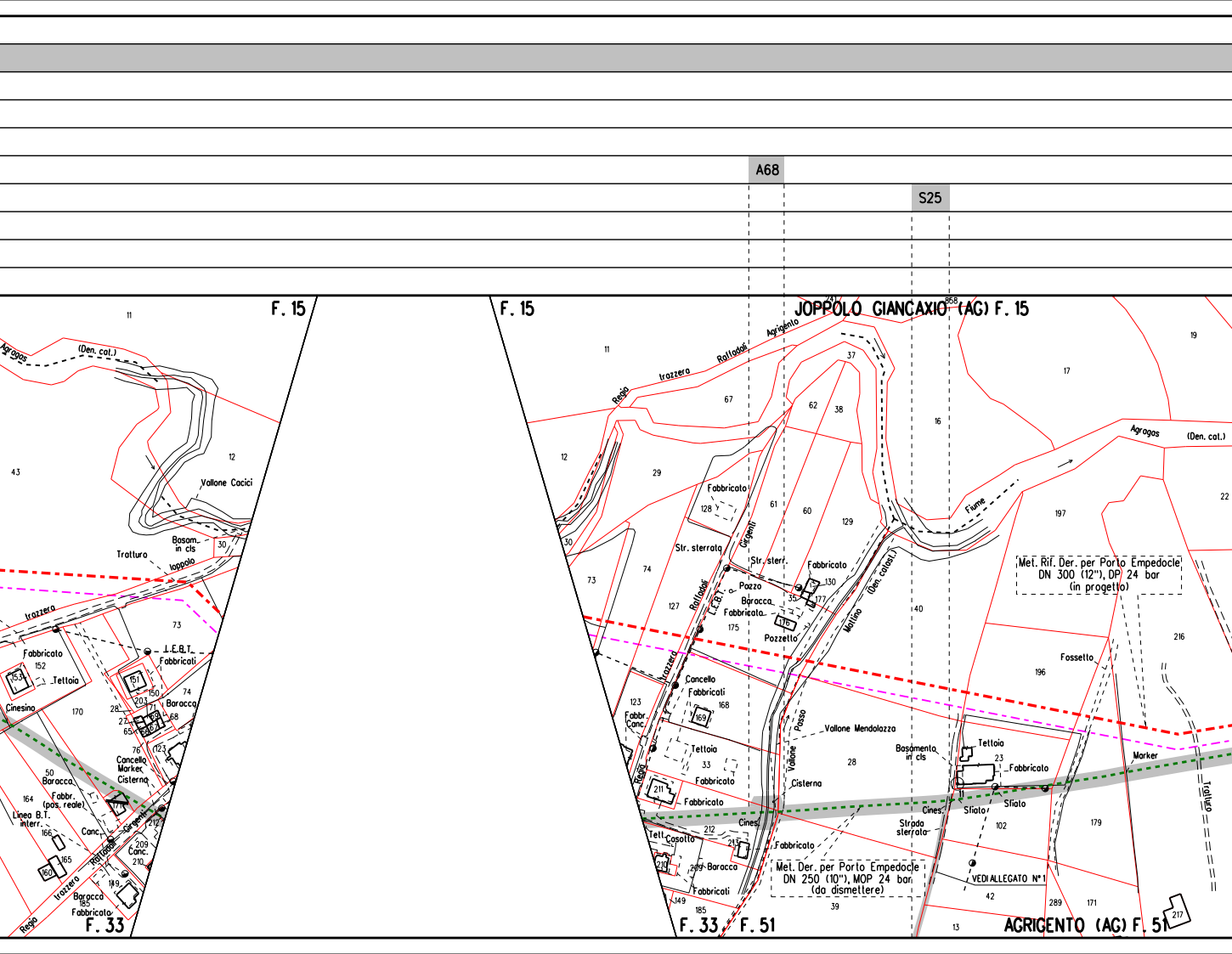
A68
S25
F. 15
F. 15
JOPPOLO GIANCAXIO (AG) F. 15
Agragas
(Den. cat.)
Vallone Cacici
Bosom. in cls
Tratturo
Ioppolo
trazzera
Fabbricato
Tettoia
Cinesino
L.E.B.T.
Fabbricati
Baracca
Cancello
Marker
Cisterna
Fabbr. (pos. reale)
Linea B.T. interr.
Canc.
Raffadali
Girgenti
Regia
F. 33
Regia trazzera Raffadali Agrigento
Str. sterrata
Str. sterr.
Pozzo
Baracca
Fabbricato
Pozzetto
Fiume
Agragas (Den. cat.)
Matino (Den. catas.)
Met. Rif. Der. per Porto Empedocle
DN 300 (12"), DP 24 bar
(in progetto)
Fossetto
Marker
Tratturo
Passo
Vallone Mendolazza
Vallone
Cisterna
Cancello
Fabbricati
Tettoia
Casotto
Basamento in cls
Sfiato
Strada sterrata
Cines.
Met. Der. per Porto Empedocle
DN 250 (10"), MOP 24 bar
(da dismettere)
VEDI ALLEGATO N°1
F. 33
F. 51
AGRIGENTO (AG) F. 51

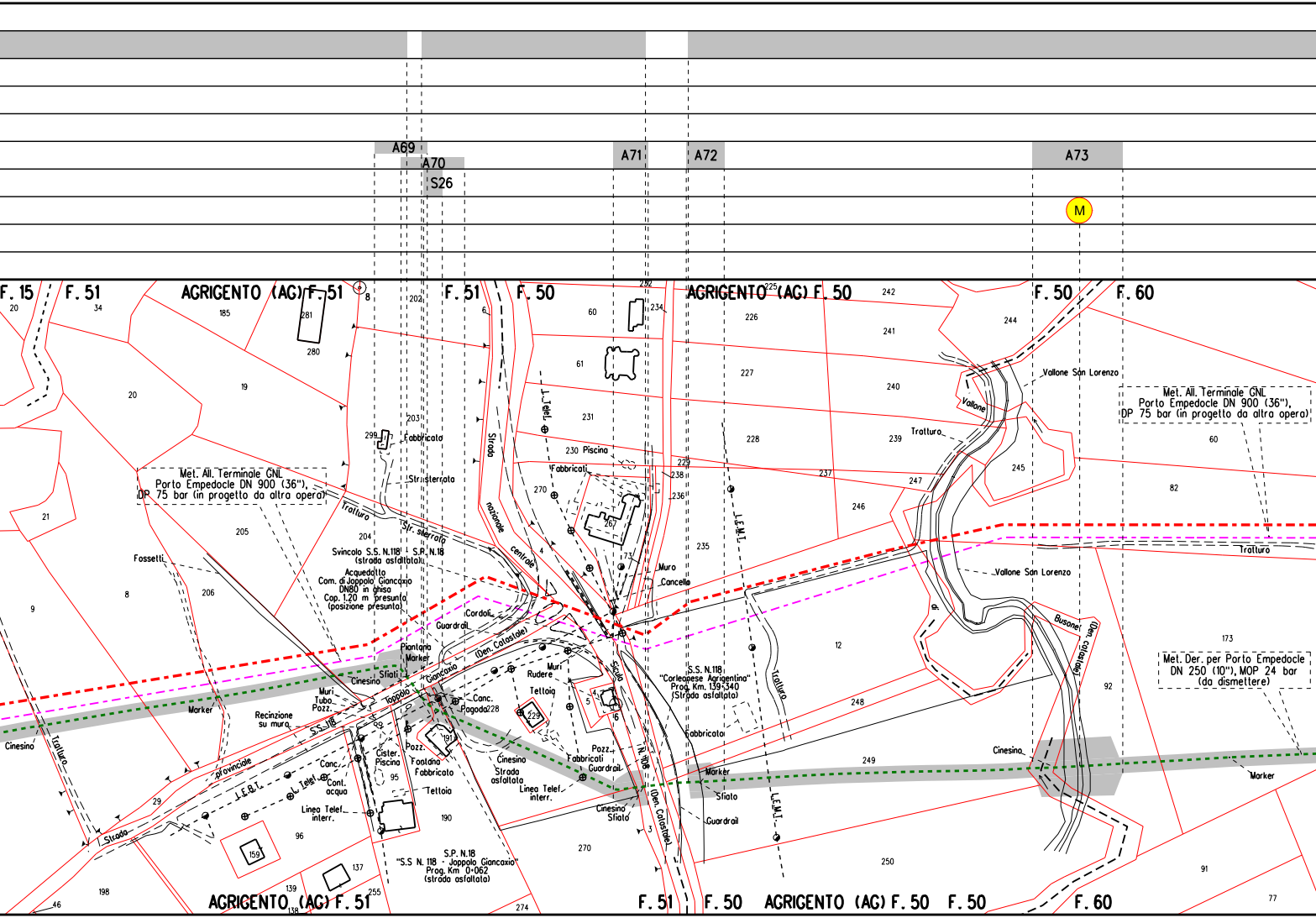
A69
A70
S26
A71
A72
A73
M
F. 15
F. 51
AGRIGENTO (AG) F. 51
F. 51
F. 50
AGRIGENTO (AG) F. 50
F. 50
F. 60
Met. All. Terminale GNL
Porto Empedocle DN 900 (36"),
DP 75 bar (in progetto da altra opera)
Fabbricato
Str. sterrata
Tratturo
Str. sterrata
Strada nazionale centrale
L. Telef.
Piscina
Fabbricati
Fossetti
Svincolo S.S. N.118 S.P. N.18
(strada asfaltata)
Acquedotto
Com. di Joppolo Giancaxio
DN80 in ghisa
Cop. 1.20 m presunta
(posizione presunta)
Cordoli
Guardrail
Piantana
Marker
Sfiati
Cinesino
Muri
Tubo
Pozz.
Recinzione
su muro
Marker
S.S. 118
Toppolo Giancaxio (Den. Catastale)
Muri
Rudere
Tettoia
Canc.
Pagoda
Pozz.
Cister.
Piscina
Fontana
Fabbricato
Tettoia
Cinesino
Strada
asfaltata
Linea Telef.
interr.
Fabbricati
Guardrail
Cinesino
Sfiato
Pozz.
Canc.
Cont.
acqua
L. Telef.
Linea Telef.
interr.
L.E.B.T.
provinciale
Strada
Tratturo
Cinesino
S.P. N.18
"S.S N. 118 - Joppolo Giancaxio"
Prog. Km 0+062
(strada asfaltata)
Muro
Cancello
Sicula N. 108 (Den. Catastale)
S.S. N.118
"Corleonese Agrigentina"
Prog. Km. 139+340
(Strada asfaltata)
Fabbricato
Marker
Sfiato
Guardrail
L.E.M.T.
Tratturo
L.E.M.T.
Vallone San Lorenzo
Vallone
Tratturo
Vallone San Lorenzo
Busone (Den. catastale)
Met. All. Terminale GNL
Porto Empedocle DN 900 (36"),
DP 75 bar (in progetto da altra opera)
Tratturo
Met. Der. per Porto Empedocle
DN 250 (10"), MOP 24 bar
(da dismettere)
Cinesino
Marker
AGRIGENTO (AG) F. 51
F. 51
F. 50
AGRIGENTO (AG) F. 50
F. 50
F. 60
20
34
185
281
280
8
202
6
60
232
234
225
242
244
241
20
19
61
227
240
299
203
231
229
228
239
230
237
247
245
60
270
238
236
82
21
205
267
246
204
4
73
235
9
8
206
12
173
228
229
5
6
248
92
191
95
29
249
190
96
270
3
159
250
137
91
198
139
255
138
274
46
77

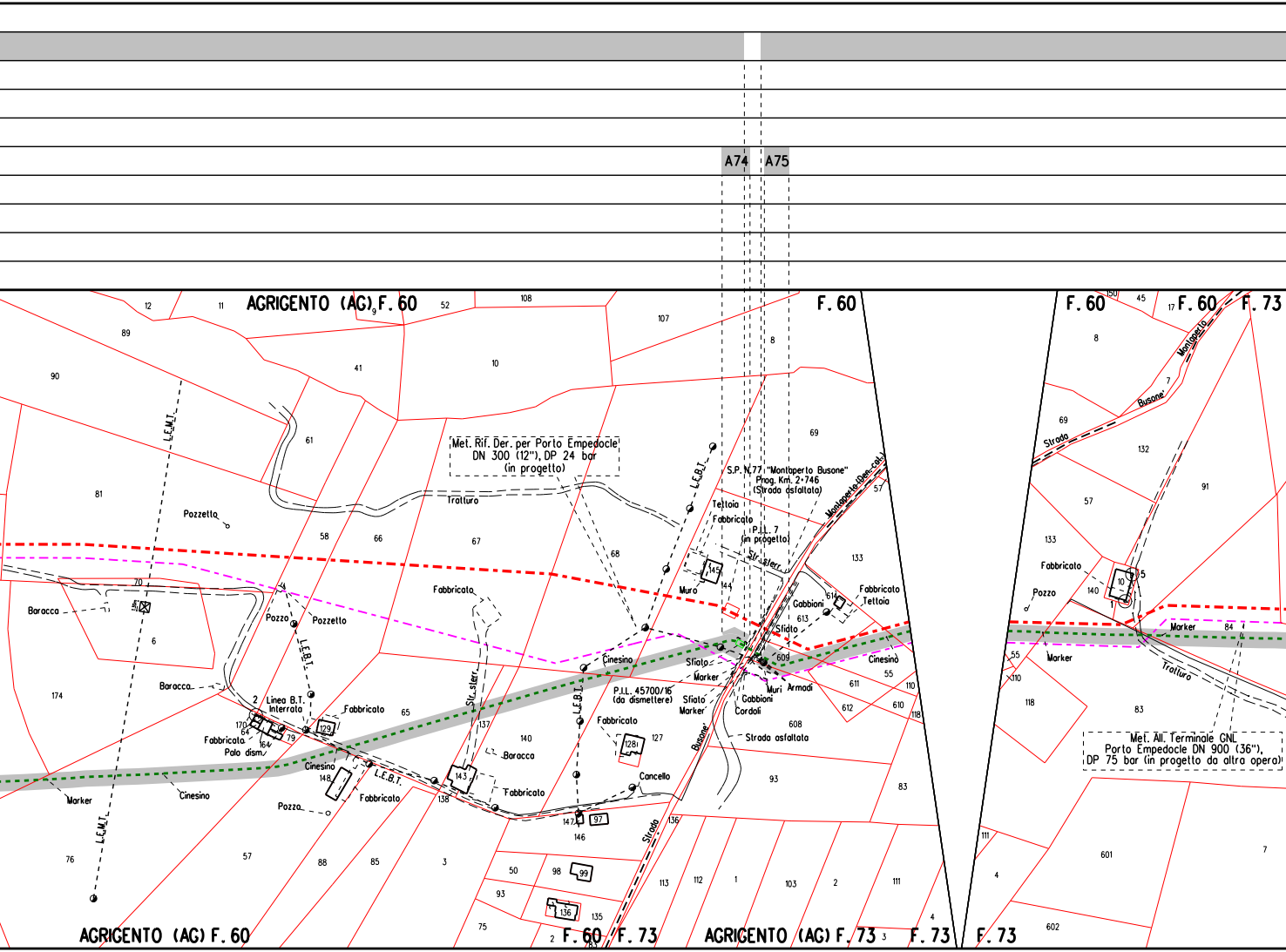
A74
A75
AGRIGENTO (AG) F. 60
F. 60
F. 60
F. 60
F. 73
AGRIGENTO (AG) F. 60
F. 60
F. 73
AGRIGENTO (AG) F. 73
F. 73
F. 73
Met. Rif. Der. per Porto Empedocle
DN 300 (12"), DP 24 bar
(in progetto)
S.P. N.77 "Montaperto Busone"
Prog. Km. 2+746
(Strada asfaltata)
Montaperto (Den. cat.)
P.I.L. 7
(in progetto)
P.I.L. 45700/16
(da dismettere)
Met. All. Terminale GNL
Porto Empedocle DN 900 (36"),
DP 75 bar (in progetto da altra opera)
Tratturo
Tratturo
Strada
Montaperto
Busone'
Busone'
Strada
Strada asfaltata
L.E.M.T.
L.E.M.T.
L.E.B.T.
L.E.B.T.
L.E.B.T.
L.E.B.T.
Linea B.T.
Interrata
Palo dism.
Str. sterr.
Str. sterr.
Pozzetto
Pozzetto
Pozzo
Pozzo
Pozzo
Baracca
Baracca
Baracca
Fabbricato
Fabbricato
Fabbricato
Fabbricato
Fabbricato
Fabbricato
Fabbricato
Fabbricato
Fabbricato
Tettoia
Tettoia
Muro
Muri
Armadi
Gabbioni
Gabbioni
Cordoli
Sfiato
Sfiato
Sfiato
Marker
Marker
Marker
Marker
Marker
Cinesino
Cinesino
Cinesino
Cinesino
Cancello
12
11
9
52
108
107
89
90
41
10
8
69
61
81
58
66
67
68
70
6
174
57
133
145
144
614
613
609
611
612
610
55
110
118
608
2
170
64
164
79
129
65
137
140
127
1281
148
138
143
147
97
146
136
93
83
76
57
88
85
3
50
98
99
93
136
135
75
2
113
112
1
103
2
111
4
3
150
45
17
8
7
69
132
91
57
133
140
10
5
1
55
110
118
83
84
111
4
601
7
602

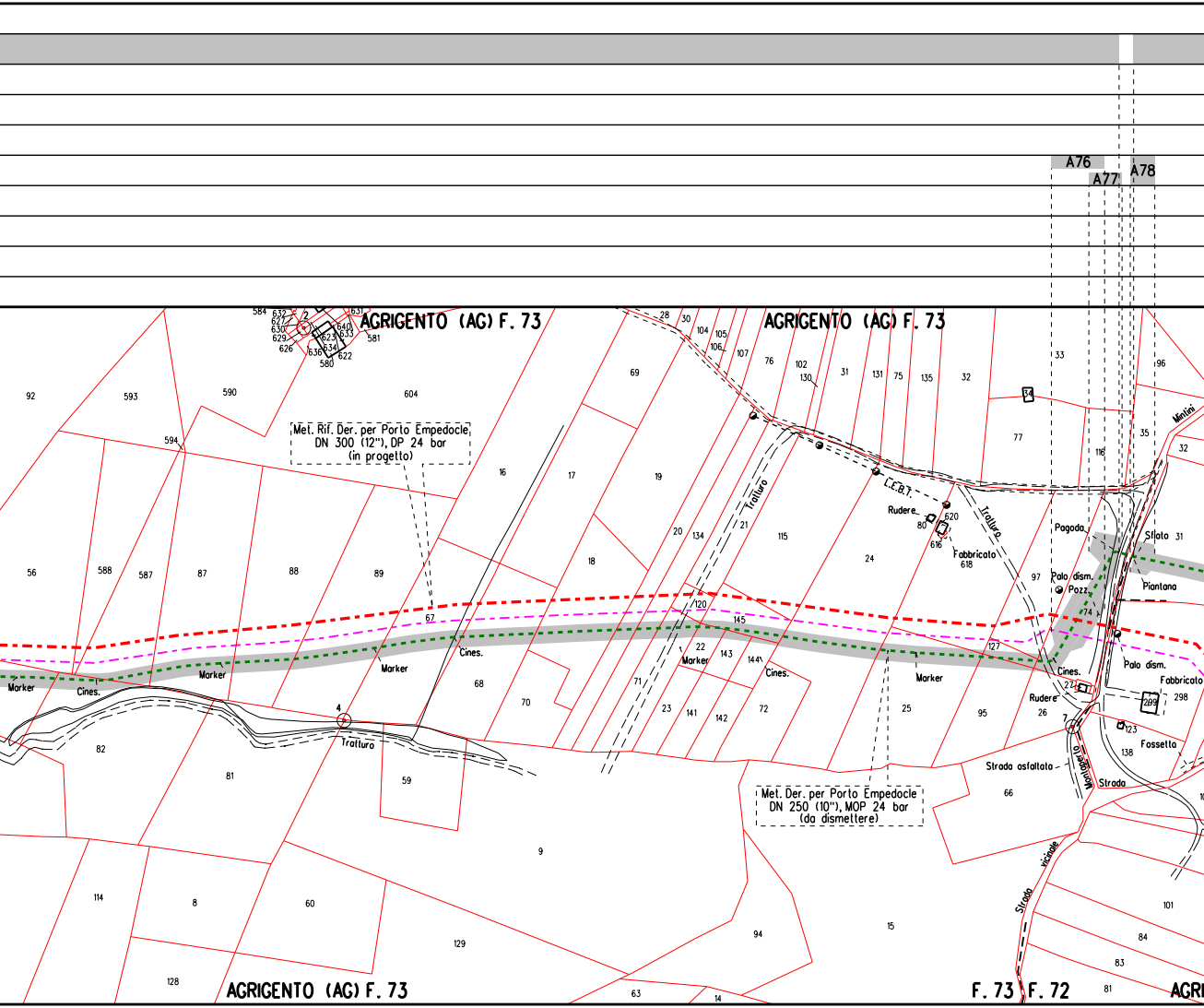
Met. Rif. Der. per Porto Empedocle
DN 300 (12"), DP 24 bar
(in progetto)

Met. Der. per Porto Empedocle
DN 250 (10"), MOP 24 bar
(da dismettere)

A76
A77
A78
AGRIGENTO (AG) F. 73
AGRIGENTO (AG) F. 73
AGRIGENTO (AG) F. 73
F. 73
F. 72
AGRI
Marker
Marker
Marker
Marker
Marker
Cines.
Cines.
Cines.
Cines.
Tratturo
Tratturo
Tratturo
Tratturo
L.E.B.T.
Rudere
Rudere
Fabbricato
Fabbricato
Pagoda
Palo dism.
Pozz.
Piantana
Palo dism.
Sfiato
Mintini
Fossetto
Strada asfaltata
Strada
Strada vicinale
Montaperto
4
2
7
92
593
590
604
594
56
588
587
87
88
89
16
17
19
69
18
67
68
70
82
81
59
9
114
8
60
129
128
63
14
94
15
20
134
21
115
24
120
145
22
143
144
71
23
141
142
72
25
95
127
97
26
66
138
123
298
299
101
84
83
81
33
34
77
116
35
31
32
96
28
30
104
105
106
107
76
102
130
31
131
75
135
620
80
616
618
74
21
581
580
584
622
626

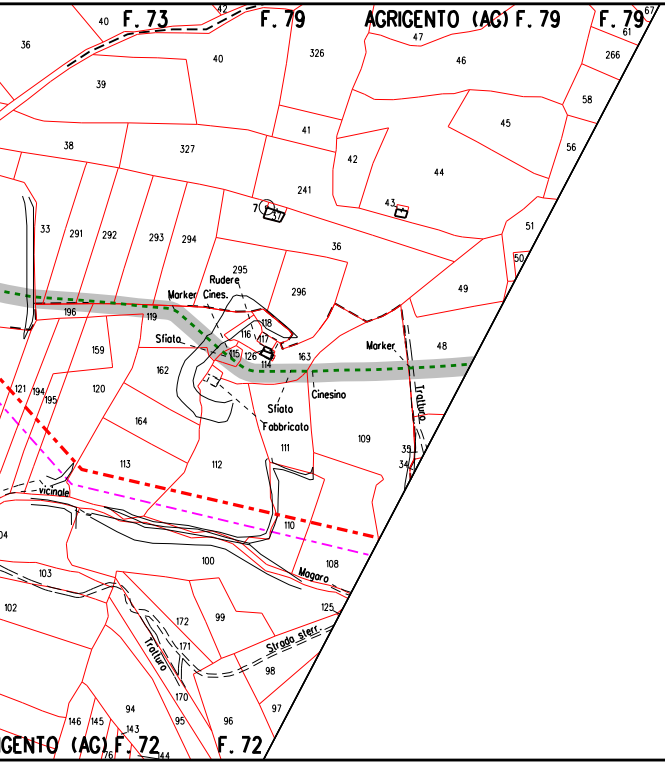
F. 73
F. 79
AGRIGENTO (AG) F. 79
F. 79
Marker
Cines.
Rudere
Sfiato
Marker
Cinesino
Sfiato
Fabbricato
Trazzera
vicinale
Mogaro
Strada sterr.
Trazzera
GENTO (AG) F. 72
F. 72
326
47
46
266
58
56
45
44
43
42
41
241
327
40
39
38
36
33
291
292
293
294
295
296
36
51
50
49
48
163
118
116
117
126
115
114
119
196
159
162
120
121
194
195
164
113
112
111
109
35
34
110
108
100
103
102
125
172
171
99
98
97
96
95
170
94
143
146
145
144
61
67
7

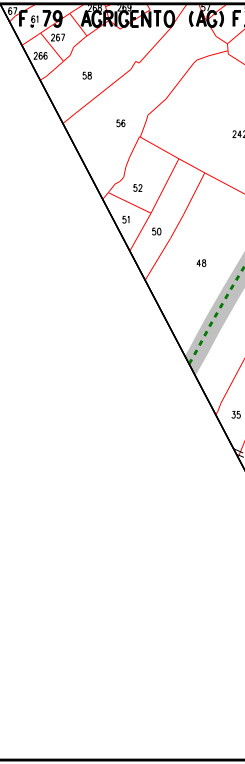
F. 79
AGRIGENTO (AG) F.
67
61
268
269
267
266
58
56
242
52
51
50
48
35

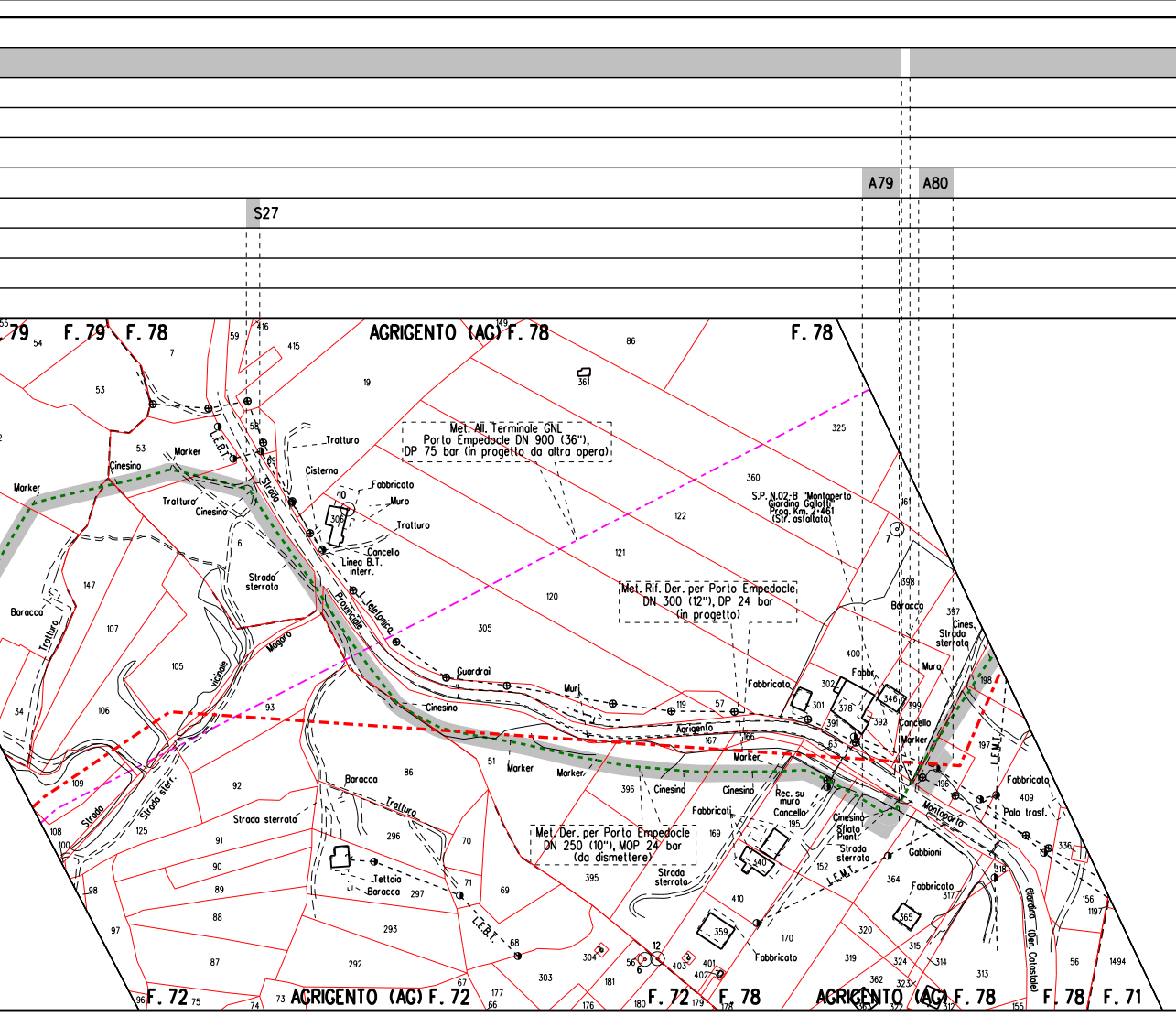

S27
A79
A80
F. 79
F. 78
AGRIGENTO (AG) F. 78
F. 78
Met. All. Terminale GNL
Porto Empedocle DN 900 (36"),
DP 75 bar (in progetto da altra opera)
Met. Rif. Der. per Porto Empedocle
DN 300 (12"), DP 24 bar
(in progetto)
Met. Der. per Porto Empedocle
DN 250 (10"), MOP 24 bar
(da dismettere)
S.P. N.02-B "Montaperto
Giardina Gallotti"
Prog. Km. 2+461
(Str. asfaltata)
Marker
Cinesino
Trattura
L.E.B.T.
Strada Provinciale
Cisterna
Fabbricato
Muro
Tratturo
Cancello
Linea B.T. interr.
L. telefonica
Strada sterrata
Baracca
Mogoro
Vicinale
Strada
Strada sterr.
Guardrail
Muri
Agrigento
Baracca
Fabbr.
Cancello
Cines.
Strada sterrata
Rec. su muro
Fabbricati
Sfiato Piant.
Gabbioni
L.E.M.T.
Montaperto
Palo trasf.
Giardina (Den. Catastale)
Tettoia
F. 72
AGRIGENTO (AG) F. 72
F. 72
F. 78
AGRIGENTO (AG) F. 78
F. 78
F. 71

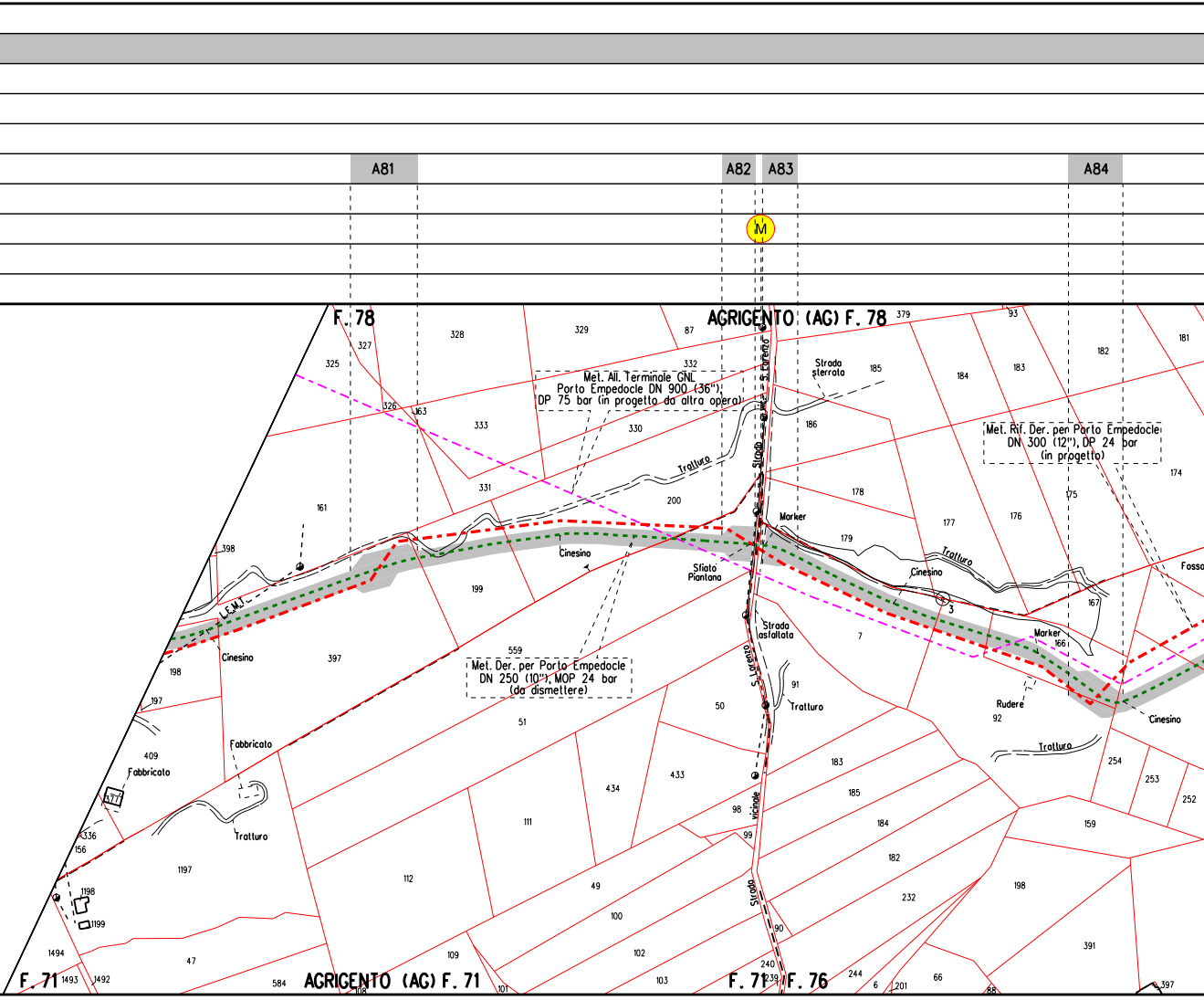
A81
A82
A83
A84
M
F. 78
AGRIGENTO (AG) F. 78
Met. All. Terminale GNL
Porto Empedocle DN 900 (36"),
DP 75 bar (in progetto da altra opera)
Met. Rif. Der. per Porto Empedocle
DN 300 (12"), DP 24 bar
(in progetto)
Met. Der. per Porto Empedocle
DN 250 (10"), MOP 24 bar
(da dismettere)
Strada S. Lorenzo
Strada sterrata
Tratturo
Marker
Cinesino
Sfiato Piantana
Strada asfaltata
S. Lorenzo
Strada vicinale
Rudere
Fossa
Fabbricato
L.E.M.T.
3
F. 71
AGRIGENTO (AG) F. 71
F. 71
F. 76
325
327
328
329
87
332
379
93
181
182
183
184
185
186
326
163
333
330
331
200
161
178
177
176
175
174
179
398
199
167
166
7
198
397
559
51
50
91
197
409
377
336
156
1197
1198
1199
1494
1493
1492
47
584
108
112
111
434
433
98
99
49
100
102
109
101
103
240
239
90
183
185
184
182
232
244
6
201
66
88
92
254
253
252
159
198
391
397

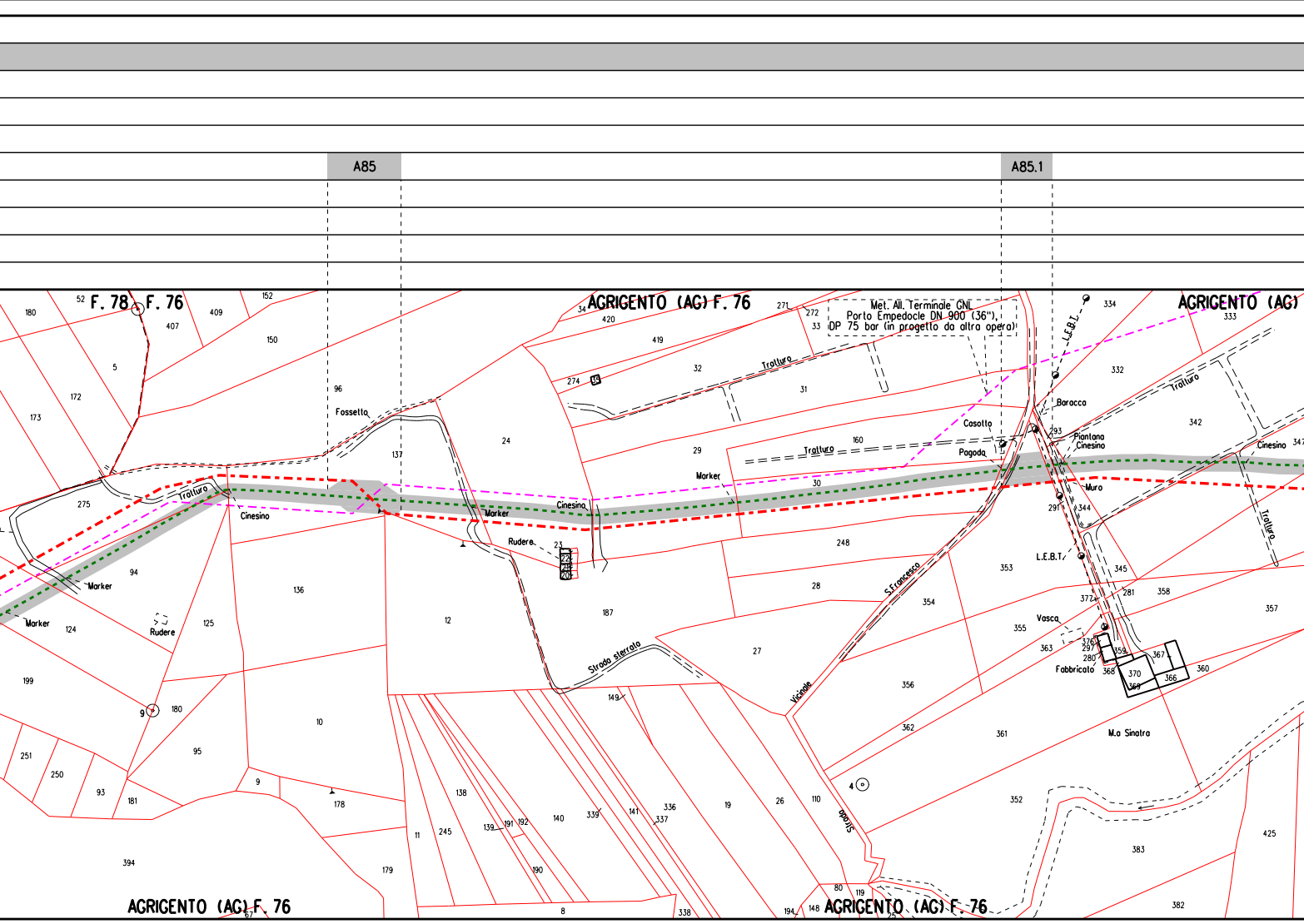
A85
A85.1
F. 78
F. 76
AGRIGENTO (AG) F. 76
AGRIGENTO (AG)
AGRIGENTO (AG) F. 76
AGRIGENTO (AG) F. 76
Met. All. Terminale GNL
Porto Empedocle DN 900 (36"),
DP 75 bar (in progetto da altra opera)
Fossetto
Trattura
Tratturo
Cinesino
Marker
Rudere
Strada sterrato
Casotto
Pagoda
Baracco
Piantana
Cinesino
Muro
L.E.B.T.
Vasca
Fabbricato
M.a Sinatra
S.Francesco
Vicinale
Strada
180
52
407
409
152
150
5
172
173
275
94
124
199
251
250
93
181
394
96
137
24
136
125
12
10
95
9
178
179
11
245
138
139
191
192
140
190
8
339
141
336
337
338
149
19
26
110
80
119
194
148
25
23
22
21
20
187
27
34
420
419
32
31
274
271
272
33
29
30
160
248
28
354
353
355
356
362
361
352
4
383
382
425
334
333
332
342
293
291
344
345
281
358
357
360
347
372
376
297
280
359
367
368
370
369
366
363

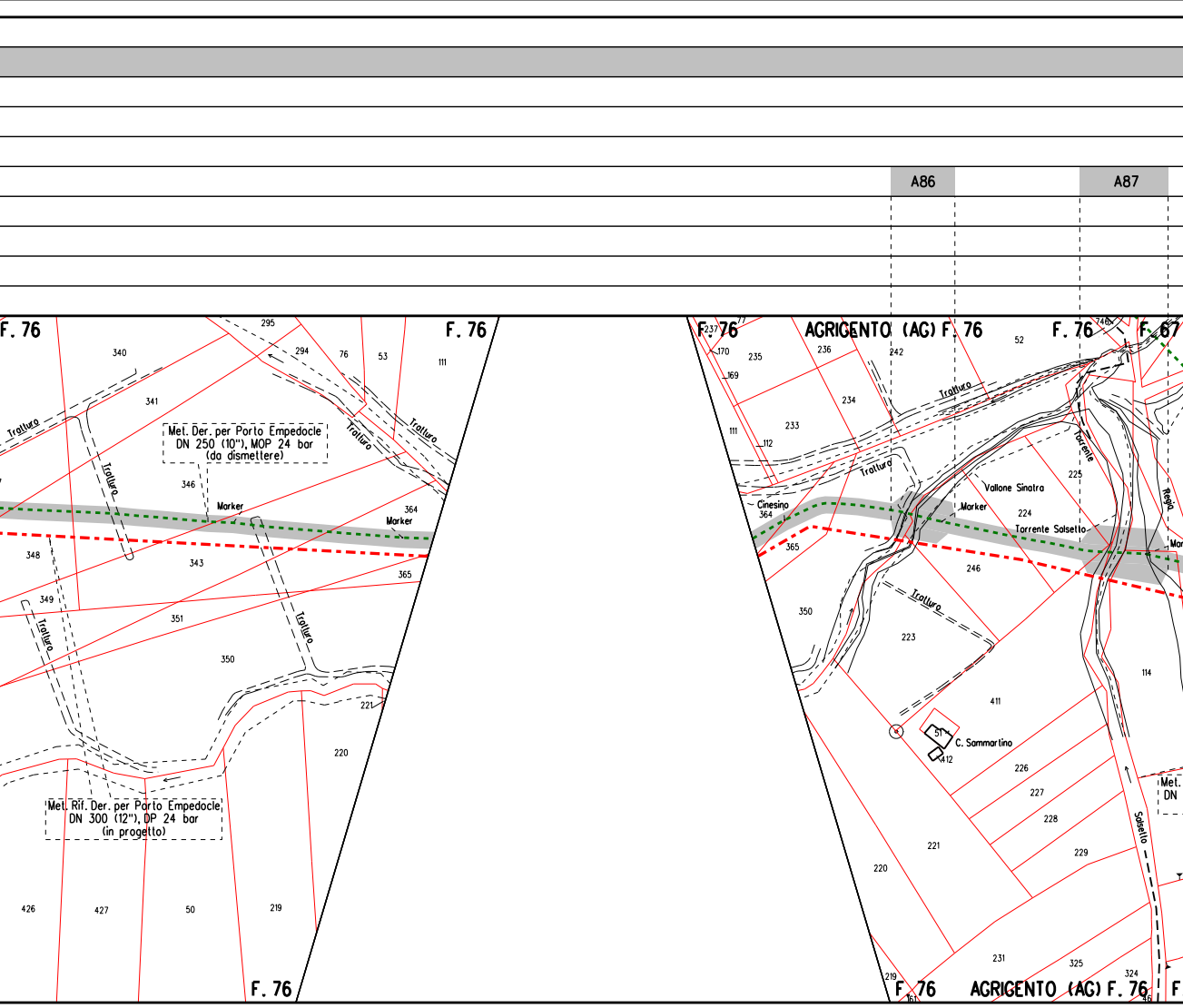
A86
A87
F. 76
F. 76
F. 76
295
340
294
76
53
111
341
Tratturo
Tratturo
Tratturo
Tratturo
Met. Der. per Porto Empedocle
DN 250 (10"), MOP 24 bar
(da dismettere)
346
Marker
364
Marker
348
343
365
349
Tratturo
Tratturo
351
350
221
220
Met. Rif. Der. per Porto Empedocle
DN 300 (12"), DP 24 bar
(in progetto)
426
427
50
219
F. 76
237
77
170
235
169
111
112
233
234
236
242
AGRIGENTO (AG) F. 76
52
F. 76
746
F. 67
Tratturo
Tratturo
Torrente
225
Regia
Vallone Sinatra
Marker
224
Torrente Salsetto
Cinesino
364
365
246
350
Tratturo
223
411
114
51
C. Sammartino
412
226
227
228
229
221
220
Salsetto
Met.
DN
231
325
324
219
161
F. 76
AGRIGENTO (AG) F. 76
F

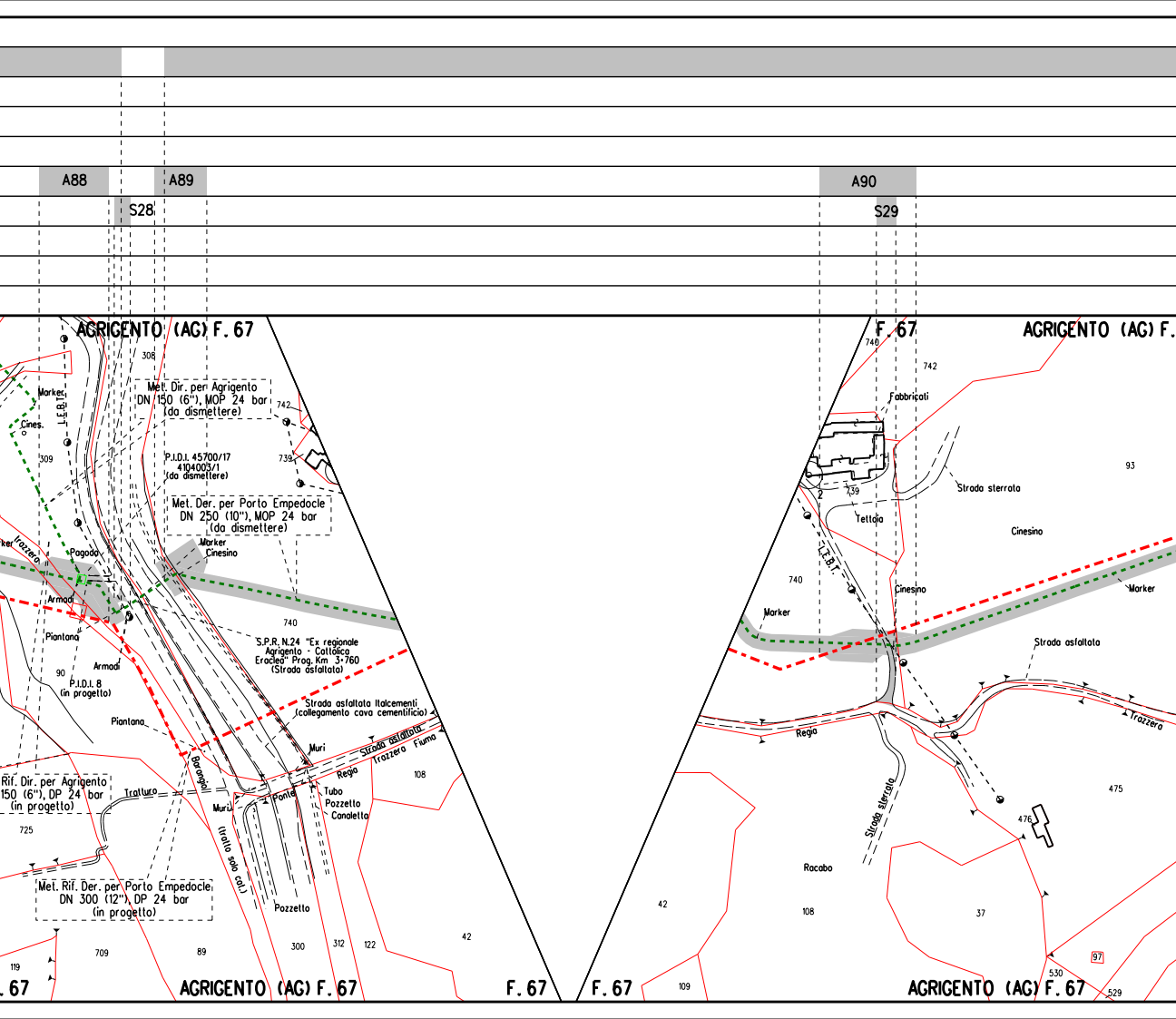
A88
S28
A89
A90
S29
AGRIGENTO (AG) F. 67
308
Met. Dir. per Agrigento
DN 150 (6"), MOP 24 bar
(da dismettere)
742
739
Marker
L.E.B.T.
Cines.
309
P.I.D.I. 45700/17
4104003/1
(da dismettere)
Met. Der. per Porto Empedocle
DN 250 (10"), MOP 24 bar
(da dismettere)
Marker
Cinesino
Pagoda
Trazzera
Armadi
Piantana
740
S.P.R. N.24 "Ex regionale
Agrigento - Cattolica
Eraclea" Prog. Km 3+760
(Strada asfaltata)
Armadi
90
P.I.D.I. 8
(in progetto)
Strada asfaltata Italcementi
(collegamento cava cementificio)
Piantana
Muri
Strada asfaltata
Trazzera Fiuma
Regia
108
Baranga
Rif. Dir. per Agrigento
150 (6"), DP 24 bar
(in progetto)
Tratturo
Muri
Ponte
Tubo
Pozzetto
Canaletta
725
(tratto solo cal.)
Met. Rif. Der. per Porto Empedocle
DN 300 (12"), DP 24 bar
(in progetto)
Pozzetto
119
709
89
300
312
122
42
. 67
AGRIGENTO (AG) F. 67
F. 67
F. 67
740
742
AGRIGENTO (AG) F.
Fabbricati
93
2
739
Strada sterrata
Tettoia
Cinesino
L.E.B.T.
740
Cinesino
Marker
Marker
Strada asfaltata
Regia
Trazzera
Strada sterrata
475
476
Racabo
42
108
37
97
530
529
109
F. 67
AGRIGENTO (AG) F. 67

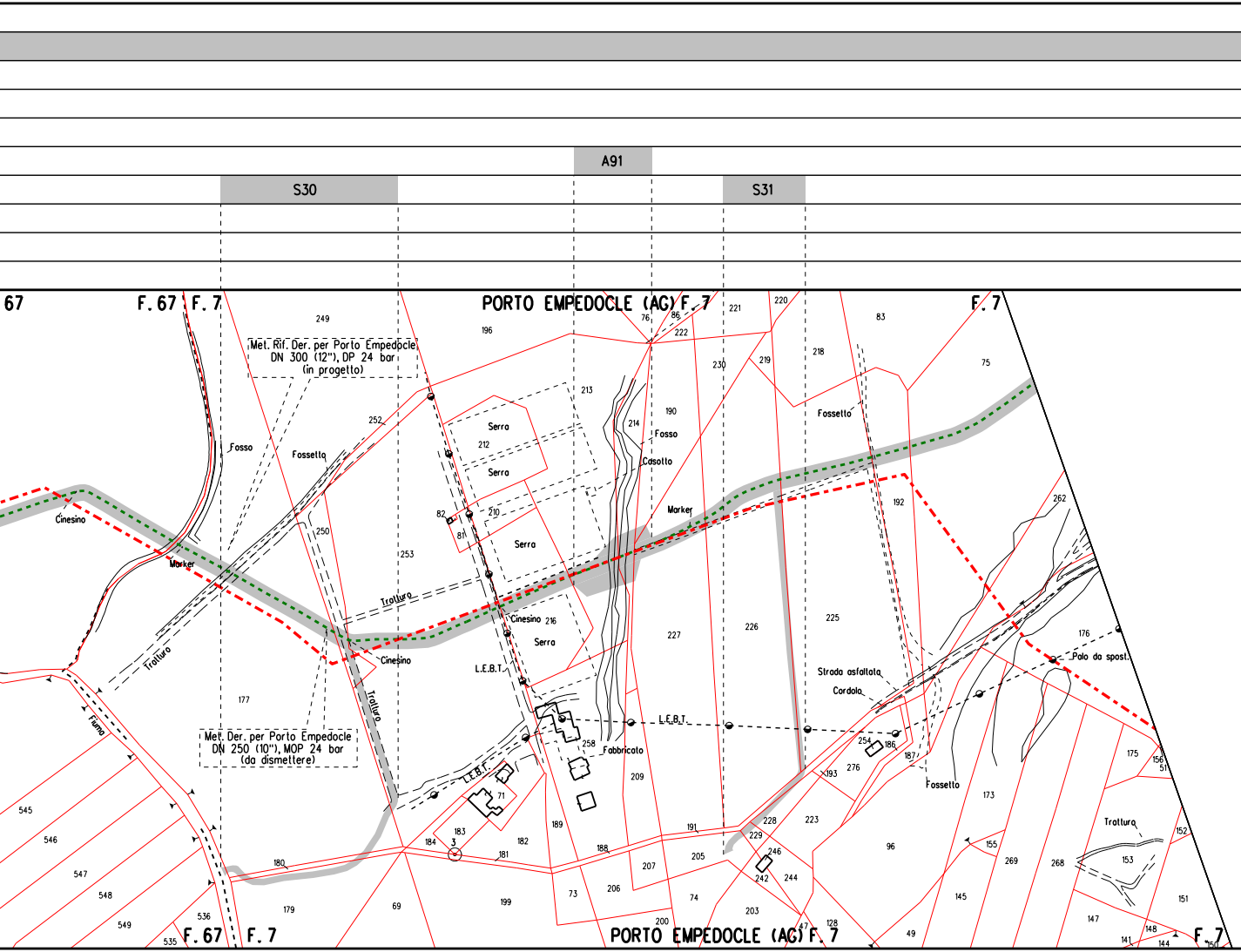
A91
S30
S31
67
F. 67
F. 7
PORTO EMPEDOCLE (AG)
F. 7
F. 7
Met. Rif. Der. per Porto Empedocle
DN 300 (12"), DP 24 bar
(in progetto)
Met. Der. per Porto Empedocle
DN 250 (10"), MOP 24 bar
(da dismettere)
Fosso
Fossetto
Cinesino
Marker
Tratturo
Fiume
Serro
Casotto
L.E.B.T.
Fabbricato
Strada asfaltata
Cordolo
Polo da spost.
249
196
213
212
210
82
81
252
250
253
216
177
180
179
69
184
183
3
182
181
71
199
189
258
209
188
73
206
207
205
191
200
74
203
229
228
246
242
244
223
47
128
193
276
254
186
187
96
173
155
269
268
145
49
147
148
141
144
150
151
152
153
175
156
51
176
262
192
225
226
227
214
190
230
219
218
83
75
220
221
222
76
86
545
546
547
548
549
536
535
F. 67
F. 7
PORTO EMPEDOCLE (AG)
F. 7
F. 7

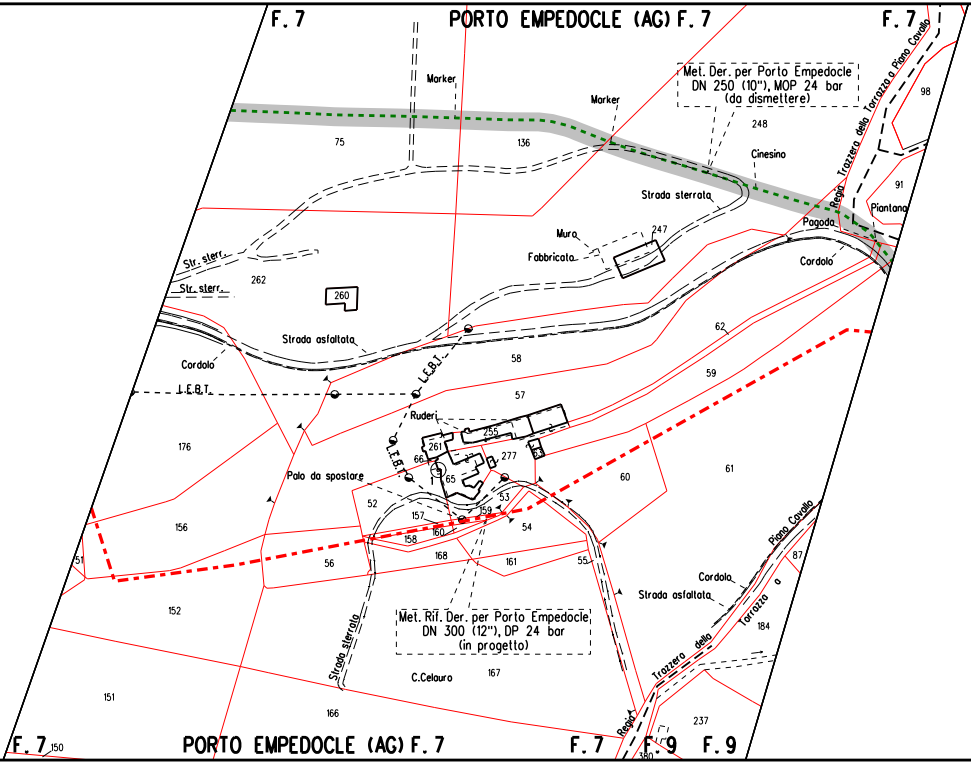
F. 7
PORTO EMPEDOCLE (AG) F. 7
F. 7
Marker
Marker
Met. Der. per Porto Empedocle
DN 250 (10"), MOP 24 bar
(da dismettere)
248
Cinesino
Regia Trazzera della Tarrazza o Piano Cavallo
98
91
Piantana
Pagoda
Cordolo
75
136
Strada sterrata
Muro
Fabbricato
247
Str. sterr.
Str. sterr.
262
260
Strada asfaltata
Cordolo
L.E.B.T.
L.E.B.T.
58
62
59
57
Ruderi
255
261
277
66
65
L.E.B.T.
176
Palo da spostare
52
157
160
159
53
54
60
61
156
158
168
161
55
51
56
Piano Cavallo
87
Cordolo
Strada asfaltata
Tarrazza o
184
152
Strada sterrata
Met. Rif. Der. per Porto Empedocle
DN 300 (12"), DP 24 bar
(in progetto)
C.Celauro
167
Trazzera della
Regia
237
151
166
F. 7
150
PORTO EMPEDOCLE (AG) F. 7
F. 7
F. 9
F. 9
380

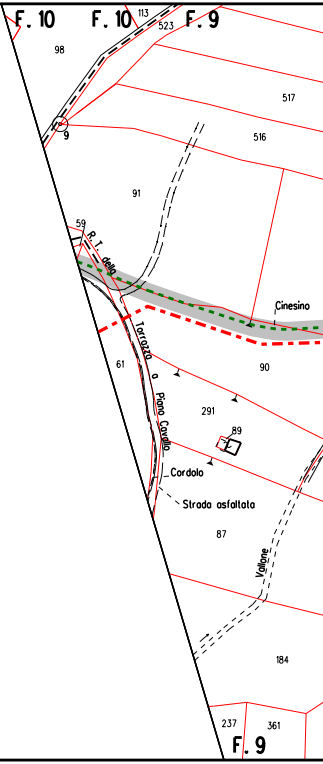
F. 10
F. 10
113
523
F. 9
98
517
9
516
91
59
R. T. della
Cinesino
Tarrazza o Piano Cavallo
61
90
291
89
Cordolo
Strada asfaltata
87
Vallone
184
237
361
F. 9

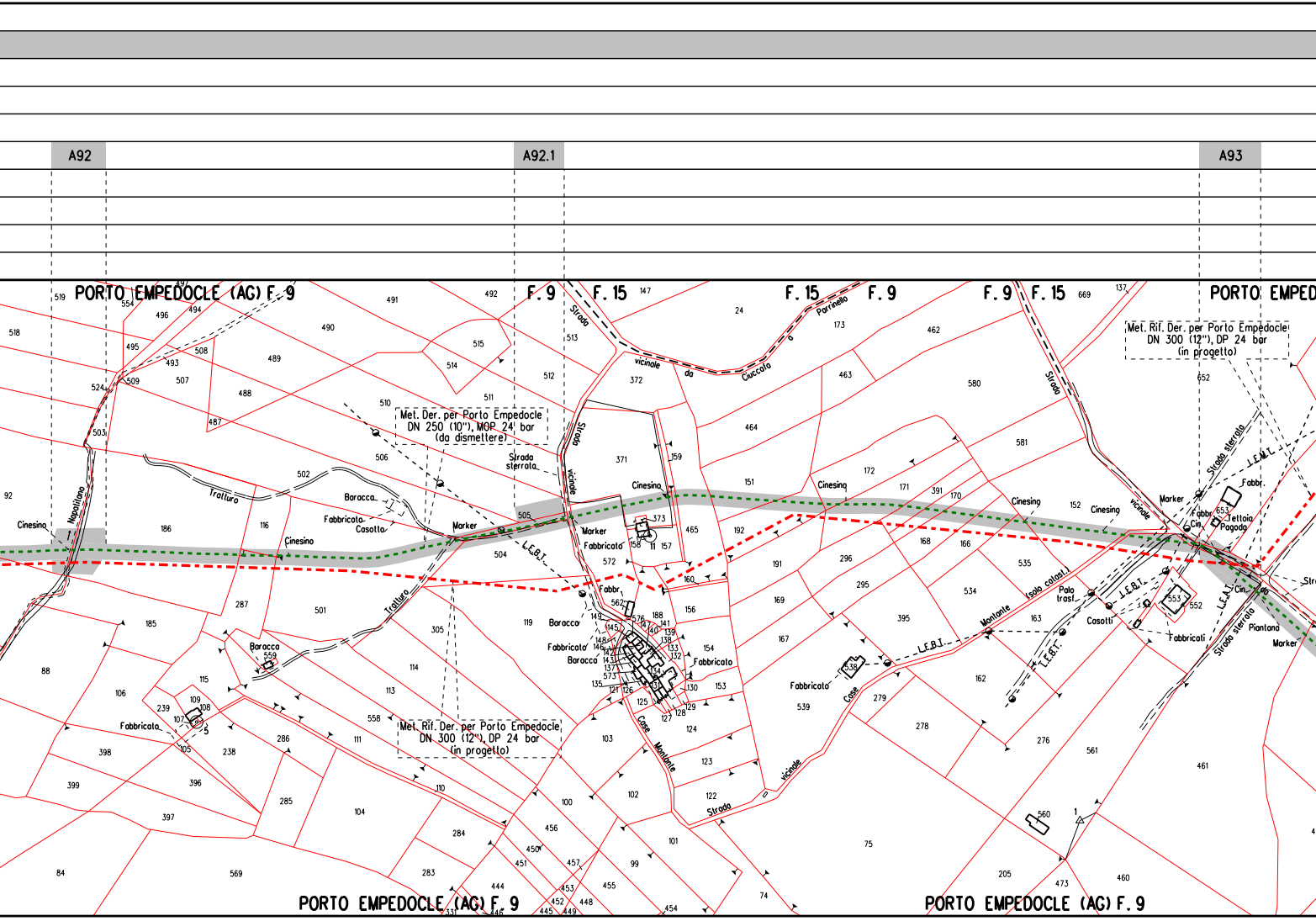
A92
A92.1
A93
PORTO EMPEDOCLE (AG) F. 9
F. 9
F. 15
F. 15
F. 9
F. 9
F. 15
PORTO EMPED
Met. Der. per Porto Empedocle
DN 250 (10"), MOP 24 bar
(da dismettere)
Met. Rif. Der. per Porto Empedocle
DN 300 (12"), DP 24 bar
(in progetto)
Met. Rif. Der. per Porto Empedocle
DN 300 (12"), DP 24 bar
(in progetto)
Strada vicinale da Ciuccafa o Parrinello
Strada vicinale
Strada sterrata
Strada sterrata
Strada vicinale
Strada sterrata
Tratturo
Tratturo
Napolitano
Cinesino
Cinesino
Cinesino
Cinesino
Cinesino
Cinesino
Baracca
Fabbricato
Casotto
Marker
Marker
Marker
Marker
L.E.B.T.
L.E.B.T.
L.E.B.T.
L.E.B.T.
L.E.B.T.
Fabbricato
Fabbr.
Baracco
Fabbricato
Baracca
Fabbricato
Baracca
Fabbricato
Fabbricato
Fabbricato
Case
Case Montante
Montante
(solo catast.)
Palo trasf.
Casotti
Fabbricati
Fabbr.
Cin.
Tettoia
Pagoda
Cin.
Piantana
Strada vicinale
PORTO EMPEDOCLE (AG) F. 9
PORTO EMPEDOCLE (AG) F. 9

A94

A95

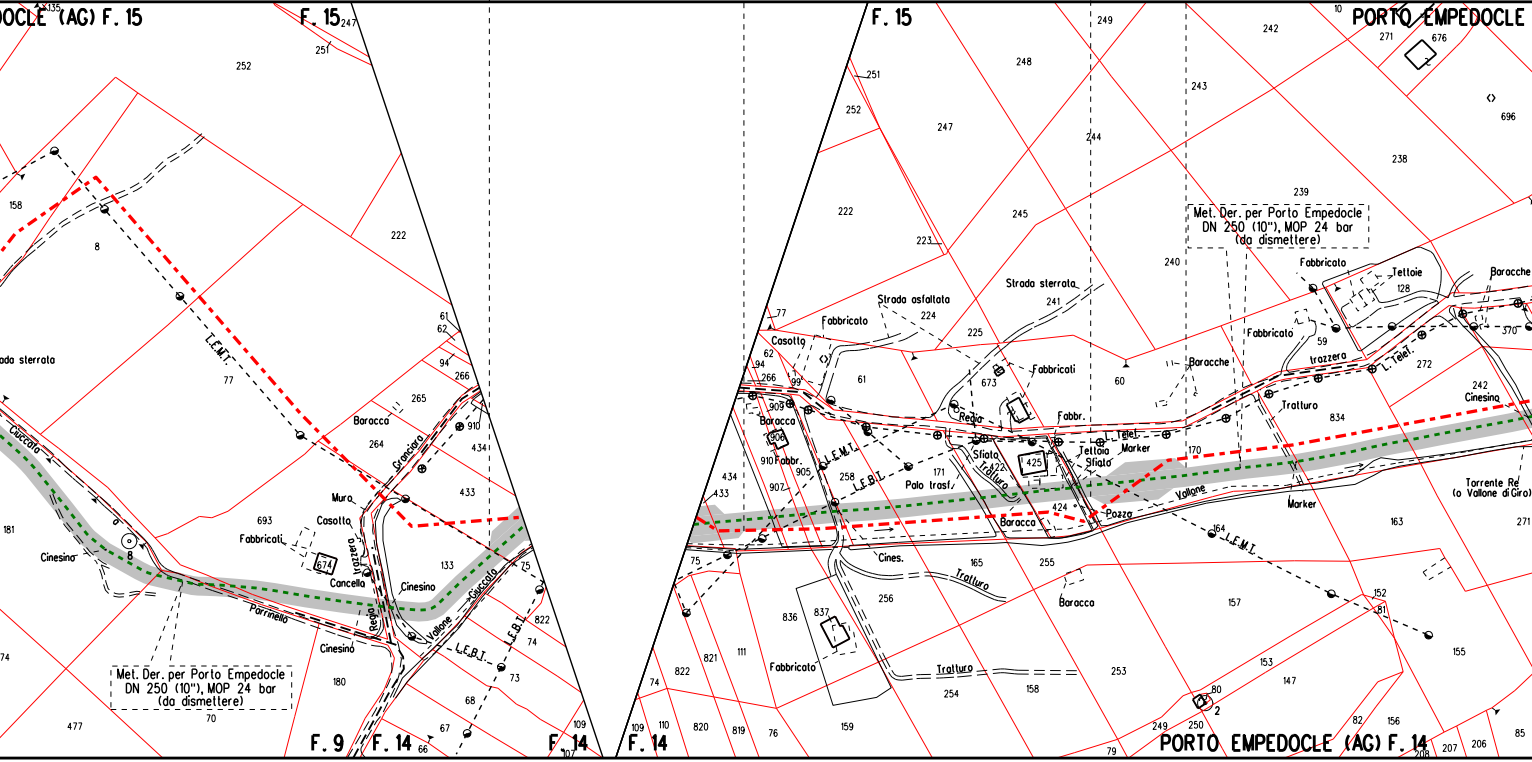

PORTO EMPEDOCLE (AG) F. 15
F. 15
F. 9
F. 14
F. 14
F. 14
F. 15
PORTO EMPEDOCLE
PORTO EMPEDOCLE (AG) F. 14
Strada sterrato
Ciuccafa
Cinesino
Baracca
Muro
Casotto
Fabbricati
Cancello
Trazzera
Parrinello
Regia
Cinesino
Vallone
Ciuccafa
L.E.M.T.
L.E.B.T.
Met. Der. per Porto Empedocle DN 250 (10"), MOP 24 bar (da dismettere)
Strada asfaltata
Fabbricato
Casotto
Strada sterrata
Fabbricati
Fabbr.
Baracche
Baracca
Regia
Sfiato
Tratturo
Palo trasf.
Teltoia
Sfiato
Marker
Telef.
Pozza
Vallone
Baracca
Cines.
Tratturo
Fabbricato
Fabbricato
Teltoie
Baracche
trazzera
L. Telef.
Tratturo
Cinesino
Marker
Torrente Re (o Vallone di Giro)
L.E.M.T.
Met. Der. per Porto Empedocle DN 250 (10"), MOP 24 bar (da dismettere)

A96

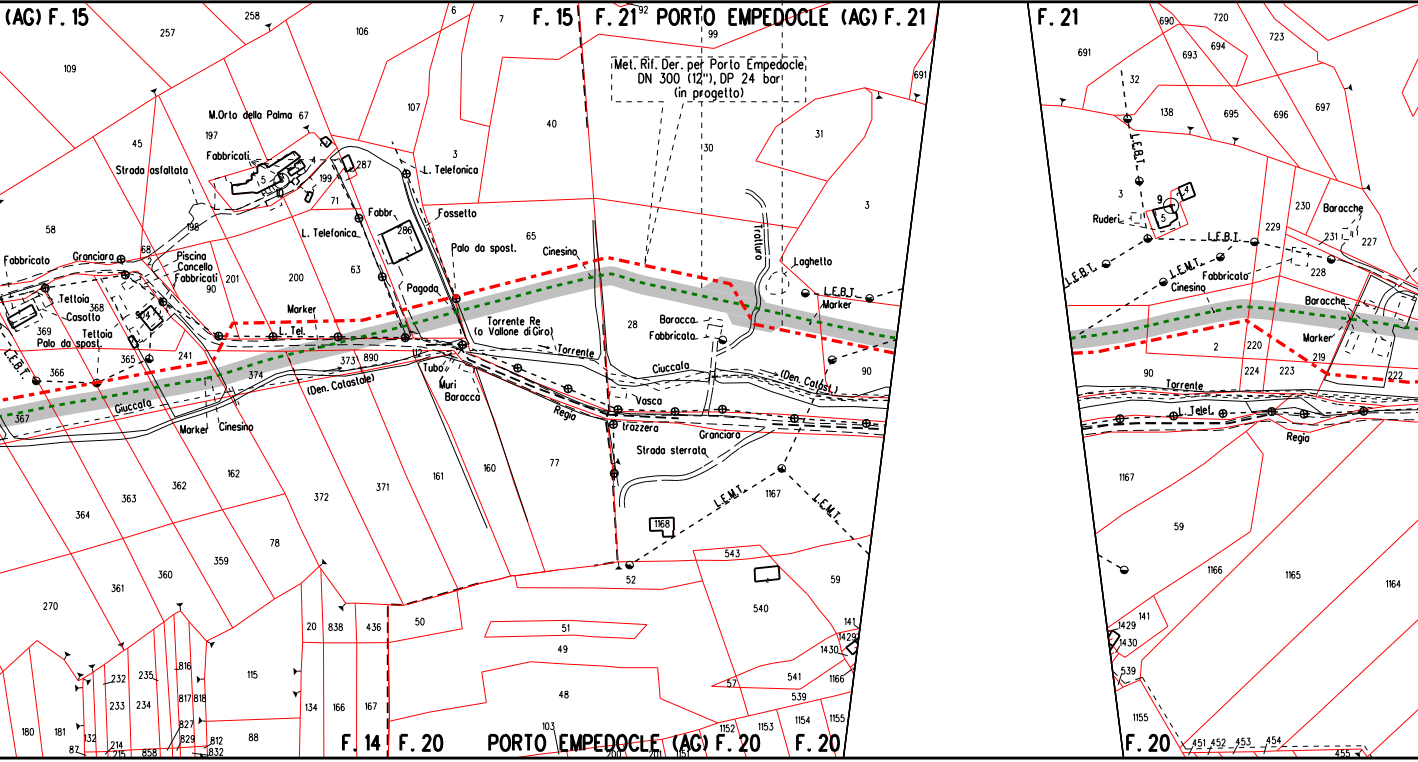
(AG) F. 15
F. 15
F. 21
PORTO EMPEDOCLE (AG) F. 21
F. 21
Met. Rif. Der. per Porto Empedocle
DN 300 (12"), DP 24 bar
(in progetto)
M.Orto della Palma
Strada asfaltata
Fabbricati
Fabbricato
Granciara
Piscina
Cancello
Fabbricati
Tettoia
Casotto
Tettoia
Palo da spost.
L.E.B.T.
L. Telefonica
L. Telefonica
Fossetto
Fabbr.
Palo da spost.
Cinesino
Pagoda
Marker
L. Tel.
Torrente Re
(o Vallone di Giro)
Torrente
(Den. Catostale)
Tubo
Muri
Baracca
Giuccafa
Marker
Cinesino
Regia
Trazzera
Vasca
Ciuccafa
Granciara
Strada sterrata
Baracca
Fabbricato
Laghetto
L.E.B.T.
Marker
(Den. Catast.)
Trattura
L.E.M.T.
L.E.M.T.
Ruderi
L.E.B.T.
L.E.B.T.
L.E.M.T.
Fabbricato
Cinesino
Baracche
Baracche
Marker
Torrente
L. Telef.
Regia
F. 14
F. 20
PORTO EMPEDOCLE (AG) F. 20
F. 20
F. 20

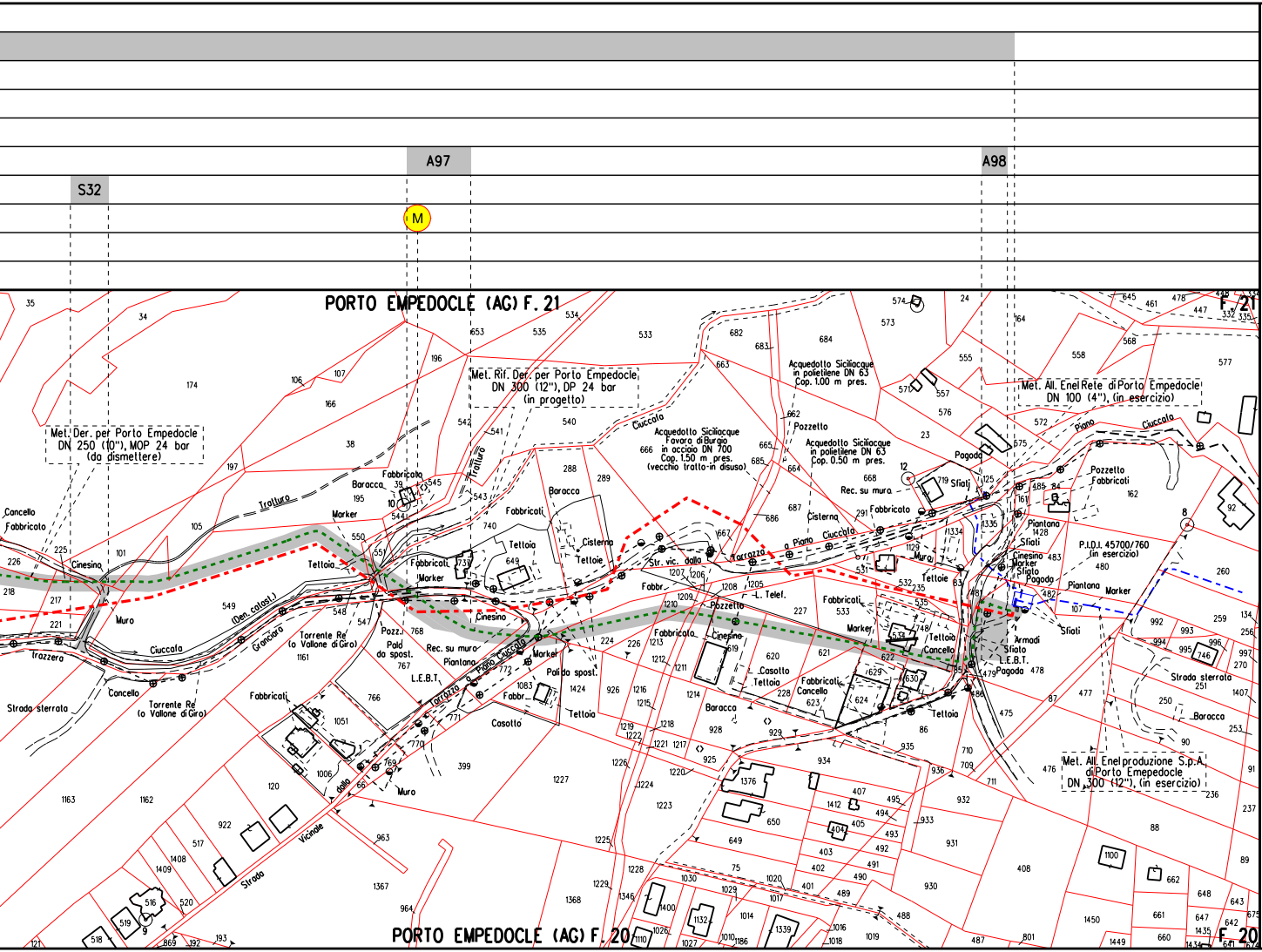
S32
A97
M
A98
PORTO EMPEDOCLE (AG) F. 21
Met. Der. per Porto Empedocle DN 250 (10"), MOP 24 bar (da dismettere)
Met. Rif. Der. per Porto Empedocle DN 300 (12"), DP 24 bar (in progetto)
Acquedotto Siciliacque in polietilene DN 63 Cop. 1.00 m pres.
Acquedotto Siciliacque Favara di Burgio in acciaio DN 700 Cop. 1.50 m pres. (vecchio tratto-in disuso)
Acquedotto Siciliacque in polietilene DN 63 Cop. 0.50 m pres.
Met. All. Enel Rete di Porto Empedocle DN 100 (4"), (in esercizio)
P.I.D.I. 45700/760 (in esercizio)
Met. All. Enelproduzione S.p.A. di Porto Emepedocle DN 300 (12"), (in esercizio)
Str. vic. dalla Tarrazza a Piano Ciuccata
Piano Ciuccata
Tarrazza a Piano Ciuccata
Strada Vicinale dalla
Torrente Re (o Vallone di Giro)
Strada sterrata
Trazzera
Ciuccata
Granciara
(Den. catast.)
Tralluro
Cancello
Fabbricato
Fabbricati
Fabbr.
Cinesino
Muro
Marker
Tettoia
Tettoie
Baracca
Cisterna
Pozzetto
Pozz.
Palo da spost.
Pali da spost.
Rec. su muro
Piantana
L.E.B.T.
L. Telef.
Casotto
Pagoda
Sfiati
Sfiato
Armadi
PORTO EMPEDOCLE (AG) F. 20
F. 21
F. 20

ALLEGATO N° 1

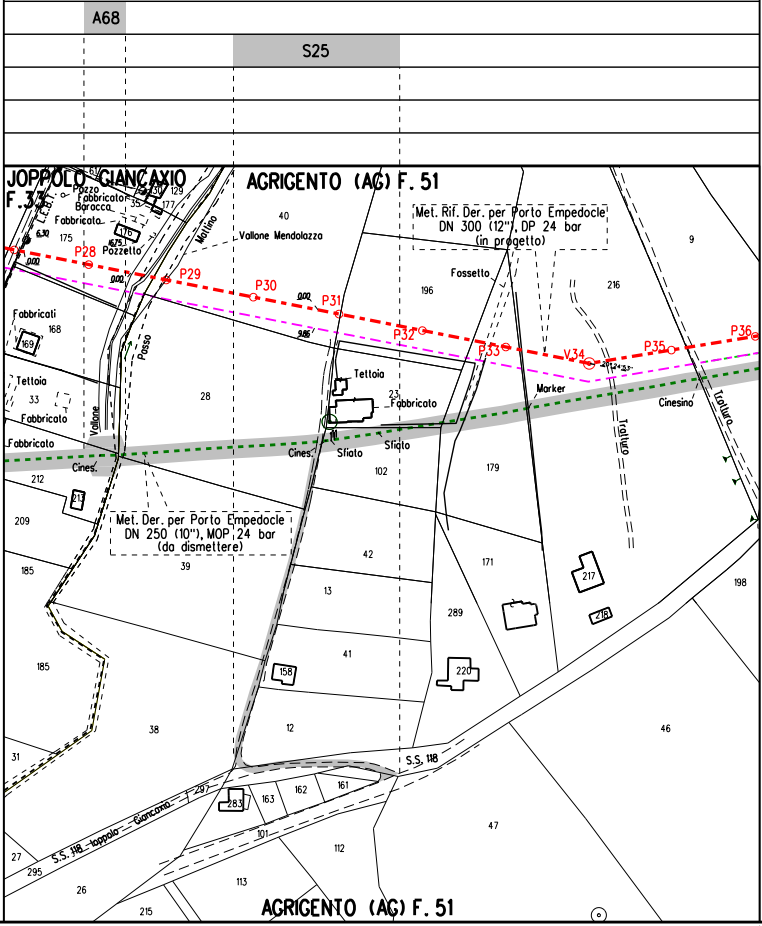
A68
S25
JOPPOLO GIANCAXIO F.33
AGRIGENTO (AG) F. 51
Pozzo
Fabbricato
Baracca
Fabbricato
Pozzetto
L.E.B.T.
6.30
16.75
0.00
9.86
Mollino
Vallone Mendolazzo
Fabbricati
Tettoia
Fabbricato
Fabbricato
Vallone
Passo
Cines.
Cines.
Tettoia
Fabbricato
Sfiato
Sfiato
Fossetto
Marker
Cinesino
Trattura
Trattura
Met. Rif. Der. per Porto Empedocle
DN 300 (12"), DP 24 bar
(in progetto)
Met. Der. per Porto Empedocle
DN 250 (10"), MOP 24 bar
(da dismettere)
P28
P29
P30
P31
P32
P33
V34
P35
P36
S.S. 118 Ioppolo - Giancaxio
S.S. 118
61
130
129
35
177
175
176
40
168
169
33
28
23
212
213
209
185
39
102
42
13
41
158
12
38
31
185
196
216
9
179
171
289
217
218
220
198
46
47
297
283
163
162
161
101
112
113
295
27
26
215

LEGENDA

SIMBOLOGIA TEMATICA

▨	Aree di occupazione temporanea
A	Allargamenti in corrispondenza di fiumi/ infrastrutture esistenti
S	Strade di accesso alle aree di passaggio
P	Piazzole provvisorie per i materiali
🟨	Impianti in progetto
🟦	Impianti esistenti
🟩	Impianti da dismettere
M	Manufatti

SIMBOLOGIA DI LINEA

🟥	Metanodotto in progetto
🟩	Metanodotto da porre fuori esercizio e recuperare
🟦	Metanodotti in esercizio
🟥	Gallerie, Tunnel, Mini - Microtunnel, Raise Borer e Toc
🟧	Allacciamenti in progetto

NOTE

1. Prima di procedere con l'esecuzione degli scavi del metanodotto e' necessario accertare l'esatta ubicazione plano - altimetrica di tutti i servizi interrati interferenti. L'indagine andra' svolta mediante l'esecuzione di saggi a mano ed alla presenza di rappresentanti dell'ente proprietario.

2. In corrispondenza di parallelismi e/o interferenze dell'area di passaggio con linee elettriche aeree, l'appaltatore dovra' procedere all'esatta determinazione dell'altezza dei conduttori e del loro voltaggio in modo da poter adottare i necessari provvedimenti di sicurezza propedeutici alla esecuzione dei lavori di costruzione.

Il presente disegno e' di proprieta' aziendale - La societa' tutelera' i propri diritti a termine di legge.

DOCUMENTI DI RIFERIMENTO	N.

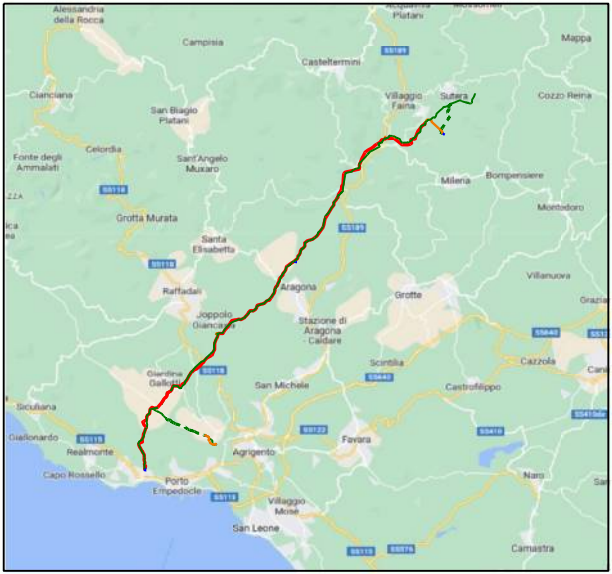
Acquaviva Platani
Mussomeli
Mappa
Alessandria della Rocca
Campisia
Casteltermini
Villaggio Faina
Sutera
Cozzo Reina
Cianciana
San Biagio Platani
Celordia
Fonte degli Ammalati
Sant'Angelo Muxaro
Milena
Bompensiere
Montedoro
Grotta Murata
Santa Elisabetta
Raffadali
Aragona
Grotte
Villanuova
Joppolo Giancaxio
Stazione di Aragona - Caldare
Comitini
Favara
Cazzola
Giardina Gallotti
San Michele
Castrofilippo
Siculiana
Giallonardo
Realmonte
Agrigento
Capo Rossello
Porto Empedocle
Villaggio Mosè
San Leone
Naro
Camastra
SS189
SS118
SS115
SS640
SS122
SS410
SS576

COROGRAFIA Scala 1:250.000

SAIPEM SPA
Il Progettista
Dott. Ing. A. PARLATO iscritto all'ordine
degli ingegneri della Provincia di Avellino al n. 2095
Tel. 0721.1686491 - Fax 0721.1682010
C.F. e P. IVA 00825790157

1	Gennaio 2025	Aggiornamento AU 327 Per Prescizioni Via	A.Magnoni	G.Santi	F.Mattei
0	Maggio 2023	Emissione per Autorizzazione Unica	A.Magnoni	G.Santi	F.Mattei
INDICE	DATA	R E V I S I O N I	DISEGN.	CONTR.	APPROV.

Proprietario

snam

Progettista

SAIPEM

COMM. SNAM NQ/R20133/R-L01
COD. TECNICO 9114232

Fg. 1 di 1

DISMISSIONE
METANODOTTO DERIVAZIONE PER PORTO EMPEDOCLE
DN 250 (10") MOP 24 bar
4° Tronco: Campofranco-Porto Empedocle

Dis. SNAM n.: RIM-PL-82E-92400
Dis. SAIPEM n.: LB-82E-82400

Comm. Saipem 023113-105

Scala 1:2000

PLANIMETRIA CATASTALE CON AREA OCCUPAZIONE LAVORI

INDICE 0 1

Il presente disegno e' di proprieta' aziendale - La societa' tutelera' i propri diritti a termine di legge.